



2

MINISTÉRIO DA AERONÁUTICA  
I COMANDO AEREO REGIONAL  
2ª SEÇÃO DO ESTADO MAIOR

REGISTROS DE OBSERVAÇÕES  
DE OVNI

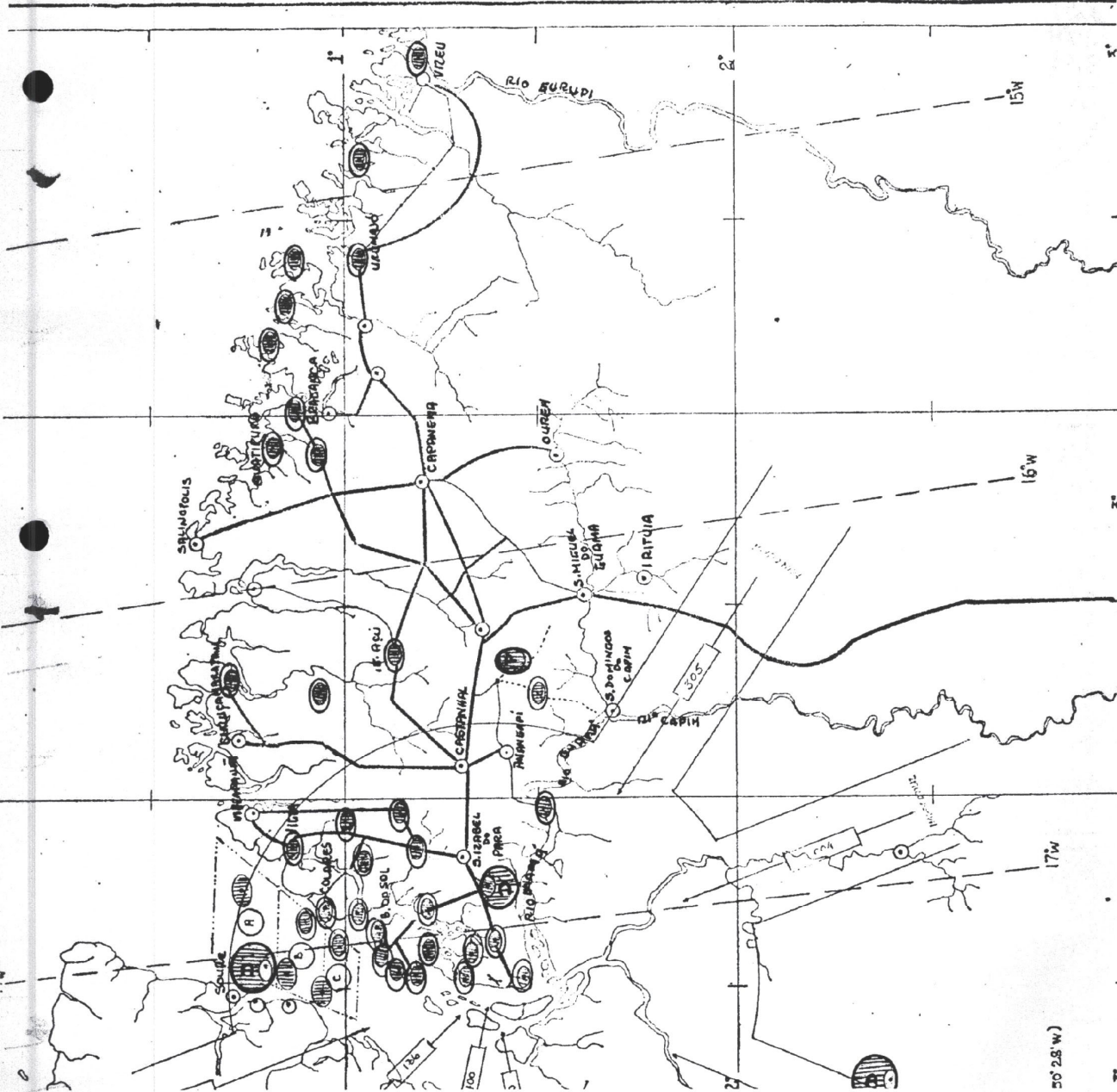
(N<sup>os</sup> 001 a 130)

CONFIDENCIAL



LEGENDA

-  PAUSA
-  AVISTAMENTO DIURNO
-  OBSERVAÇÕES DE EQUIPE A2/3/4/5/6
-  RELATOS INFORMES



**CONFIDENCIAL**



01. REG Nº 001
02. LOCAL: Rod.PA-17 - KM 19 - Município de SANTO ANTONIO DO TAUÁ/Pa
03. DATA/HORA: 02 Set 77 - às 22:00 horas
04. DESCRIÇÃO: Corpo luminoso
05. COR: Amarela, mudando para vermelha
06. FORMA: Prato invertido, com um vértice acentuado formando uma figura quase triangular.
07. TAMANHO APARENTE: 1,30 a 1,40m
08. MOVIMENTO: Em zig-zag, no sentido Leste/Oeste
  
09. VELOCIDADE: Baixa, no início do deslocamento, aumento gradativo
10. ALTITUDE: 30m (estimada) | até atingir grande velocidade.
11. DISTÂNCIA: 50m (estimada)
12. OBSERVADOR(ES): Sra AMÉLIA MARTINS DA SILVA
  
13. NOTA: A parte inferior (azulada) pareceu à relatora ser transparente. Fazia um leve ruído sibilante (como um dínamo) à distância de 3.000m, ainda sobre a Rodovia subiu em alta velocidade. Possuía uma "lâmpada" vermelha no ápice inferior.
14. ANEXO: Cópia de 02 (dois) croquis.

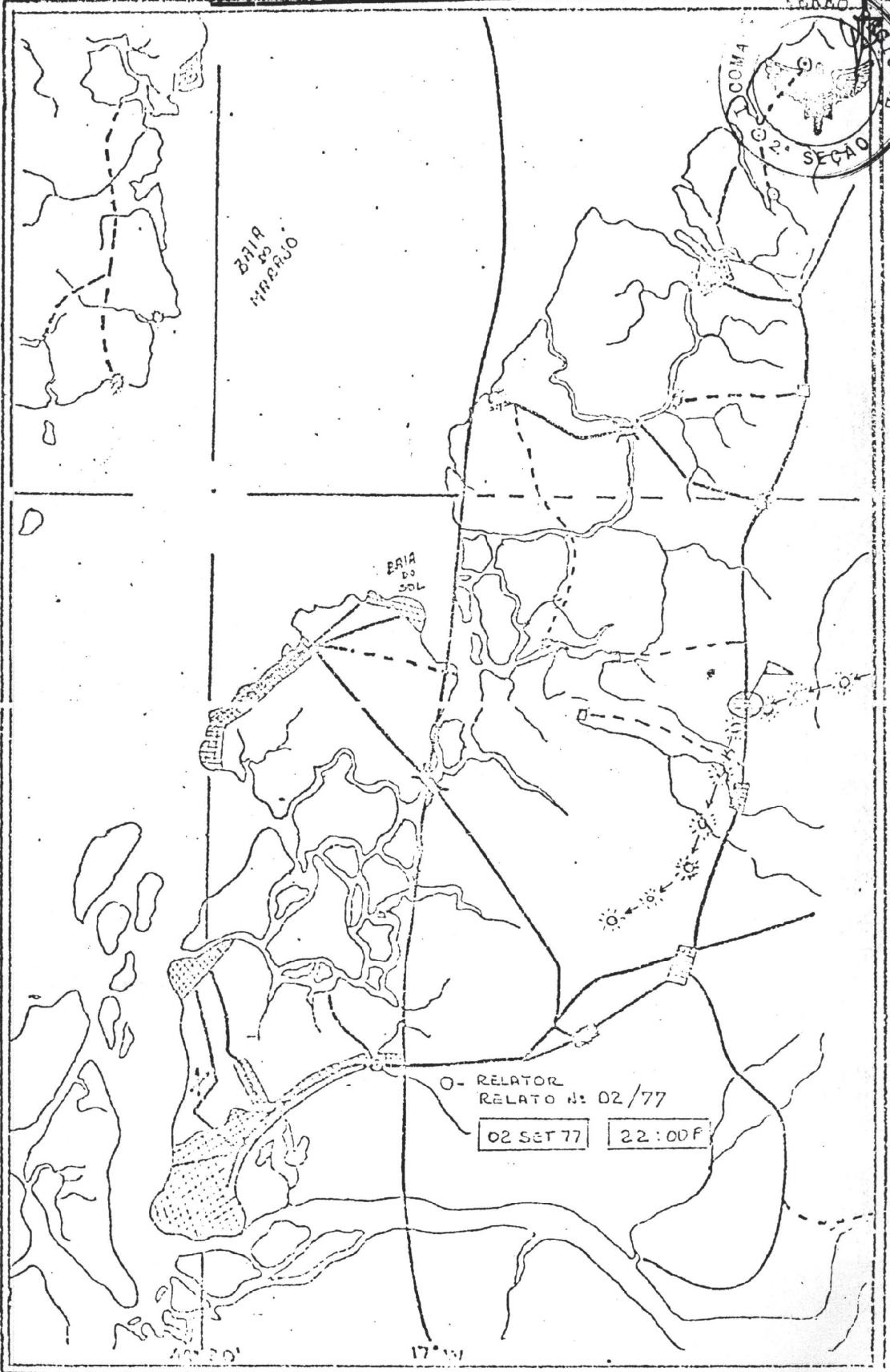
— ooo —

01. REG Nº 002
02. LOCAL: Rod. PA-17 - Km 12 - Município de SANTO ANTONIO DO TAUÁ/Pa
03. DATA/HORA: 22 Set 77 - às 21:30 horas
04. DESCRIÇÃO: Corpo luminoso
05. COR: Amarela avermelhada, emitindo foco de luz azulada (dirigido)
06. FORMA: Indefinida
07. TAMANHO APARENTE: . . .
08. MOVIMENTO: Vôo picado em direção ao Relator, sentido Leste/Oeste.
  
09. VELOCIDADE: Variável
10. ALTITUDE: Baixa
11. DISTÂNCIA: . . .
12. OBSERVADOR(ES): Sr RAIMUNDO FRANCISCO DAS CHAGAS
  
13. NOTA: Ruído sibilante, como um dínamo (comparado)
14. ANEXO: Cópia de 01 (um) croquis.

**CONFIDENCIAL**

**CONFIDENCIAL**

ANEXO DO REG Nº 001



BAIA DO MARAU

BAIA DO SOL



O - RELATOR  
RELATO Nº: 02/77

02 SET 77

22:00F

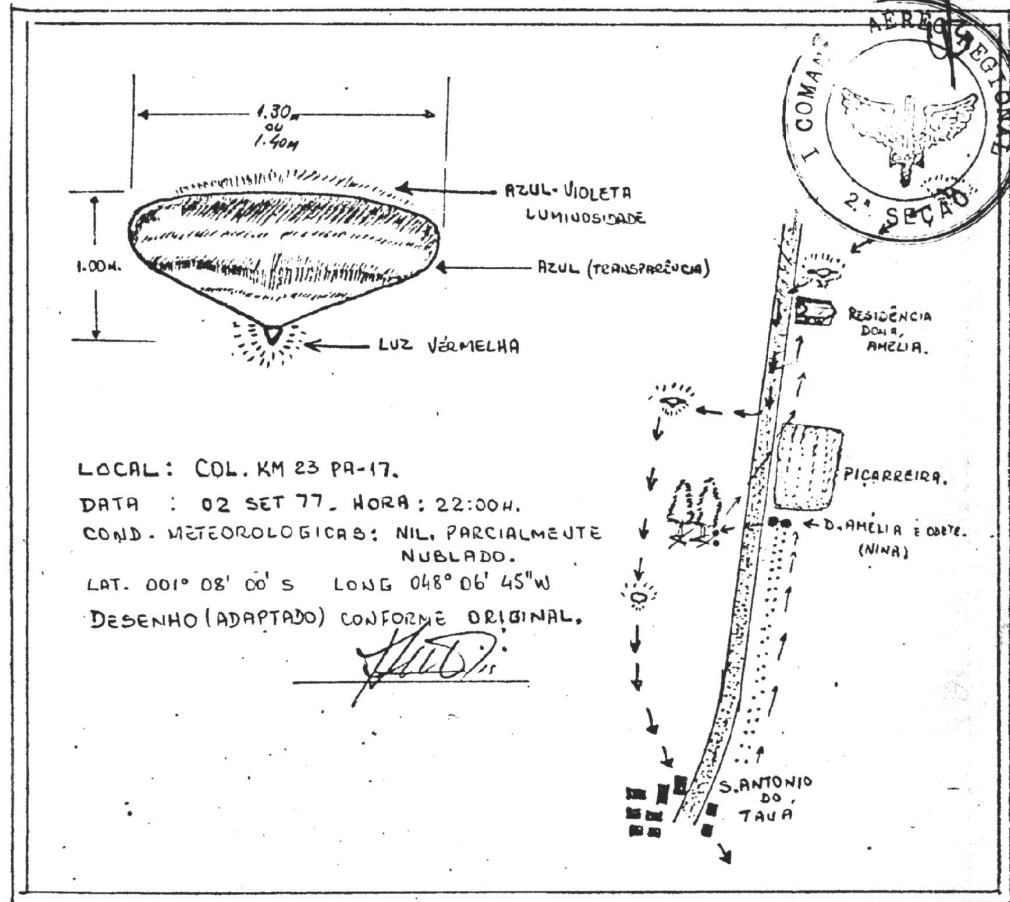
17° 30'

17° W



**CONFIDENCIAL**

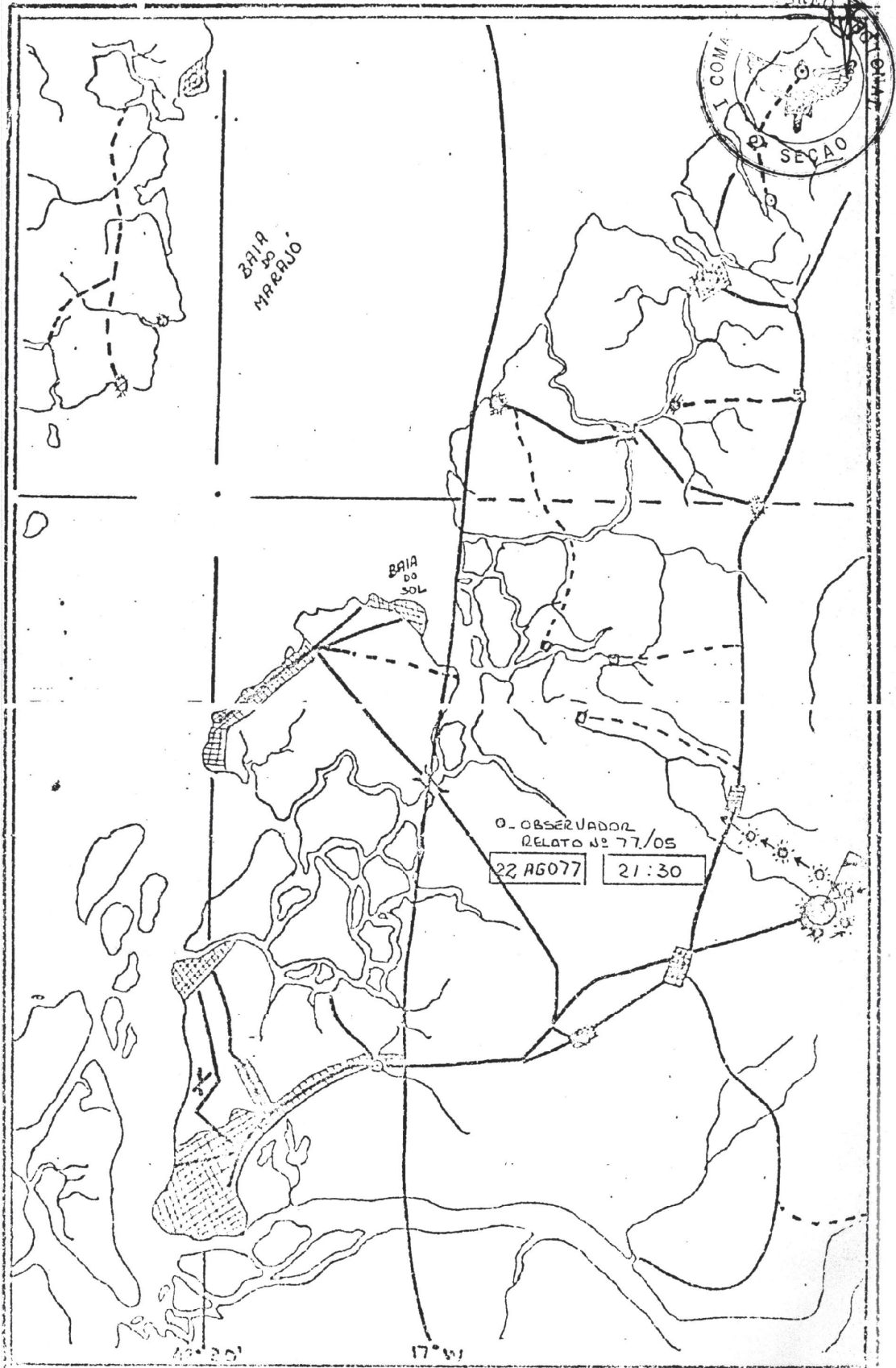
ANEXO 02 DO REG Nº 001



1977 - 02.09 - 22:00P - RELATO 02 - CL 3 - F-02 - Corpo Luminoso (O), deslocando-se a baixa altitude (30m), no sentido E/W, ao chegar sobre a rodovia, passou a acompanhar seu traçado aumentando gradativamente a velocidade, modificando sua luminosidade e intensidade (inicialmente amarelada, sua parte superior ficou avermelhada e a inferior azul esverdeada intensamente luminosa), dando a impressão de transparência, na parte mais baixa (vértice) um ponto luminoso de cor vermelha; a princípio sua velocidade era baixa, acelerou até atingir grande / velocidade (produzia um ruído sibilante), tamanho aparente 1.30m / 1.40m; forma de um PRATO invertido com um vértice acentuado na parte inferior. Após percorrer em vôo nivelado a rodovia, uns 3Km, retomou o rumo original (inicial do avistamento) Oeste.

**CONFIDENCIAL**

ANEXO DO REG Nº 002



CONFIDENCIAL



01. REG Nº 003
02. LOCAL: Colônia Campo Cerrado - Mun. SANTO ANTONIO
03. DATA/HORA: 12 Out 77 - às 02:00 horas
04. DESCRIÇÃO: Corpo luminoso
05. COR: Azul, com listras pretas.
06. FORMA: Circular, disposta em duas seções, tendo na parte de cima a
07. TAMANHO APARENTE: 1,40m (diâmetro) | de menor diâmetro.
08. MOVIMENTO: Ondulante (sentido lateral), de Leste/Oeste.
  
09. VELOCIDADE: Variável
10. ALTITUDE: 20m (estimada)
11. DISTÂNCIA: 20m (estimada)
12. OBSERVADOR(ES): Sr MANOEL MATOS DE SOUZA
  
13. NOTA: O Relator tentou atirar no OVNI, tendo sido atingido por um foco de luz (raio) vermelha, produzindo-lhe paralisia, ficando acamado por duas semanas. Ruído sibilante.

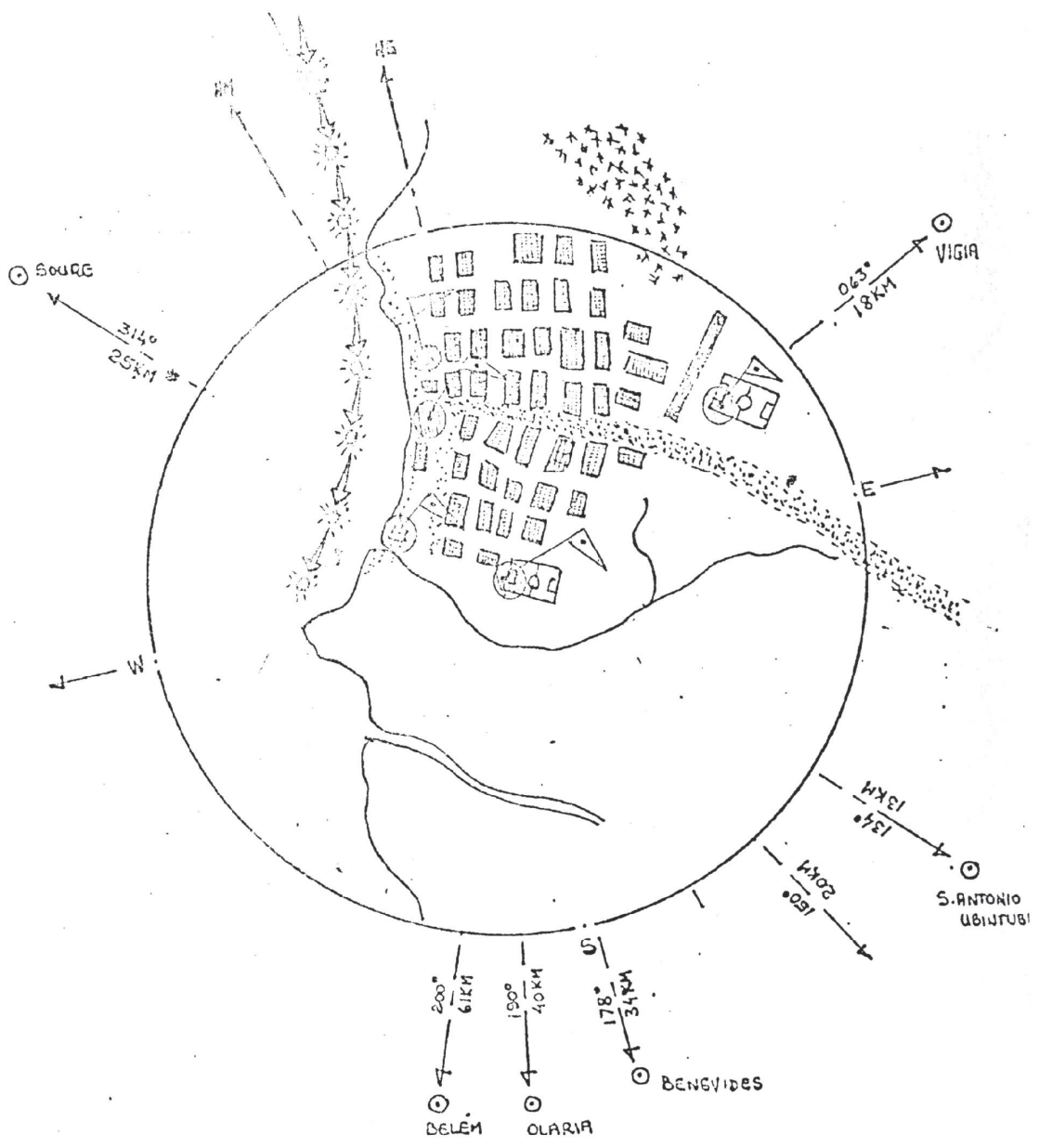
— ooo —

01. REG Nº 004
02. LOCAL: Município de COLARES/PA
03. DATA/HORA: 13 Out 77 - às 03:25 horas
04. DESCRIÇÃO: Corpo luminoso
05. COR: Avermelhada (parte superior) e azul esverdeada (inferior).
06. FORMA: Indefinida
07. TAMANHO APARENTE: 50 cm
08. MOVIMENTO: Trajetória reta, no sentido Norte/Sul
  
09. VELOCIDADE: Supersônica
10. ALTITUDE: 20m (estimada)
11. DISTÂNCIA: 75m (estimada)
12. OBSERVADOR(ES): Padre ALFREDO DE LÁ Ó
  
13. NOTA: Forte luminosidade sobre a água. O Relator despertou com o alarido dos cães. Não ouviu ruído ou percebeu deslocamento de ar (onda sônica).
14. ANEXO: Cópia de 01 (um) croquis.

CONFIDENCIAL

**CONFIDENCIAL**

ANEXO DO REG Nº 004



052° 40S - 048° 31W

FII-OBSERVADOR RELATOR  
RELATO Nº 11/77

13 OUT 77

03:25P



**CONF. DENCIAL**



01. REG Nº 005
02. LOCAL: Colônia São Braz - Município de SANTO ANTONIO DE TAUA/PA
03. DATA/HORA: 14 Out 77 - às 03:00 horas
04. DESCRIÇÃO: Corpo luminoso
05. COR: Azul, brilho intenso (solda elétrica).
06. FORMA: Indefinida
07. TAMANHO APARENTE: . . .
08. MOVIMENTO: Pendular(ondulante). Deslocamento de Sudeste/Noroeste.
  
09. VELOCIDADE: Variável. Inicialmente baixa; acelerou
10. ALTITUDE: 30m (estimada)
11. DISTÂNCIA: 30m (estimada)
12. OBSERVADOR(ES): Sr BENEDITO FERREIRA DE FIGUEIREDO
  
13. NOTA: O OVNI produziu intensa luminosidade, chegando a iluminar o interior da residência. Deslocou-se vagarosamente ao ganhar altura, depois acelerou, desaparecendo rapidamente. Sem ruído.

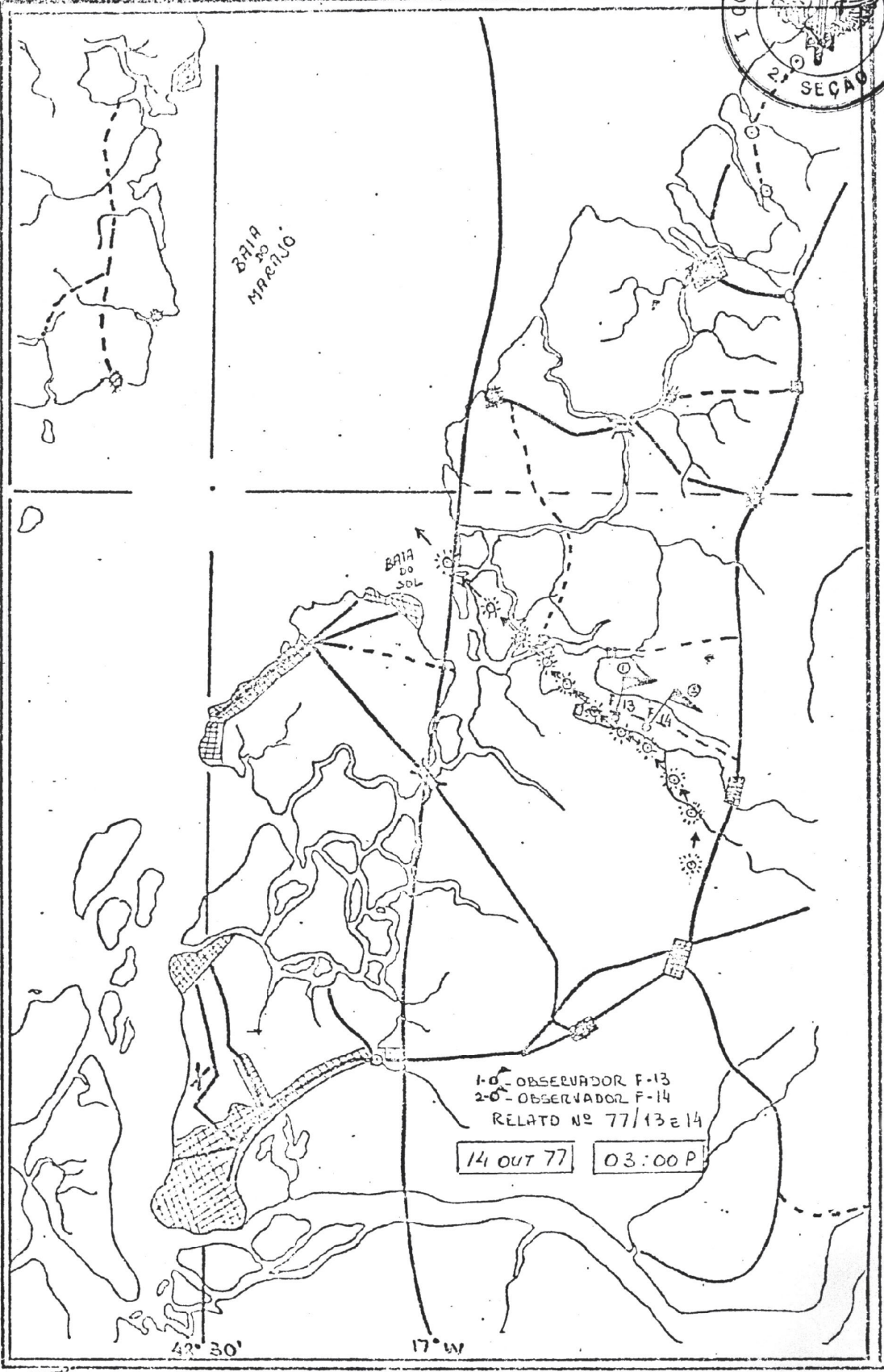
— ooo —

01. REG Nº 006
02. LOCAL: Colônia São Braz - Município de SANTO ANTONIO DE TAUA/PA
03. DATA/HORA: 14 Out 77 - às 03:00 horas
04. DESCRIÇÃO: Corpo luminoso
05. COR: Azulada (solda elétrica)
06. FORMA: Indefinida
07. TAMANHO APARENTE: . . .
08. MOVIMENTO: Trajetória reta, no sentido Sudeste/Noroeste
  
09. VELOCIDADE: Baixa
10. ALTITUDE: 40m(estimada)
11. DISTÂNCIA: 30m(estimada)
12. OBSERVADOR(ES): Sr ELISIO DE SOUZA TORRES
  
13. NOTA: Ao tentar olhar diretamente para o OVNI teve sensação de dor, desviando o olhar. Não percebeu ruído.
14. ANEXO: Cópia de 01 (um) croquis.

**CONFIDENCIAL**

CONFIDENCIAL

ANEXO DO REG Nº 008



42° 30'

17° W

1-O OBSERVADOR F-13  
2-O OBSERVADOR F-14  
RELATO Nº 77/13 e 14

14 OUT 77

03:00 P

**CONFIDENCIAL**



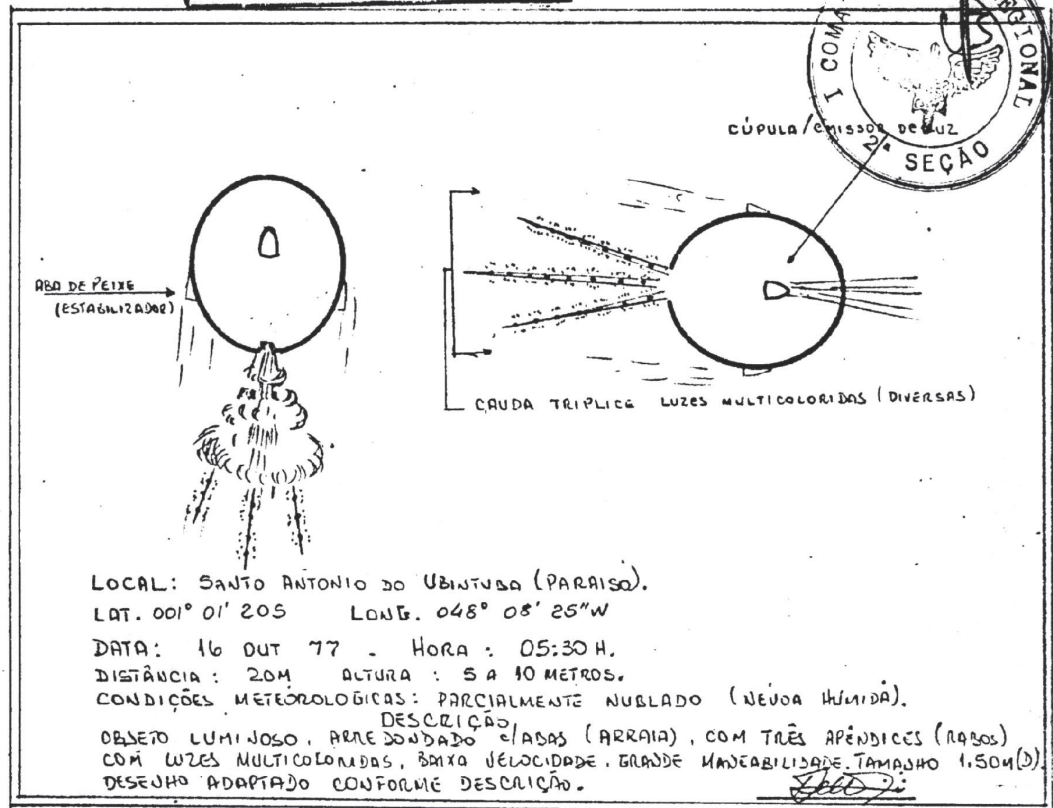
01. REG Nº 007
02. LOCAL: Paraíso do Ubintuba - Município de VIGIA/Pa
03. DATA/HORA: 16 Out 77 - às 05:30 horas
04. DESCRIÇÃO: Corpo luminoso
05. COR: Amarela avermelhada, cauda ou esteira multi-colorida.
06. FORMA: Circular (como uma arraia), com apêndice na parte traseira.
07. TAMANHO APARENTE: 1,50m
08. MOVIMENTO: Variável
  
09. VELOCIDADE: Baixa
10. ALTITUDE: 5 a 10m (estimada)
11. DISTÂNCIA: 30 a 40m (estimada)
12. OBSERVADOR(ES): Sr RAIMUNDO NONATO BARBOSA
  
13. NOTA: O Relator foi atingido por um foco de luz azulada sofrendo efeitos físicos. Da cauda do OVNI saíam faíscas multi-coloridas. Não percebeu ruído.
14. ANEXO: Cópia de 01 (um) croquis.

— 000 —

01. REG Nº 008
02. LOCAL: Município de COLARES/Pa
03. DATA/HORA: 16 Out 77 - às 18:30 horas
04. DESCRIÇÃO: Corpo luminoso
05. COR: Cinza (metálica)
06. FORMA: Cilíndrica (ligeiramente cônica)
07. TAMANHO APARENTE: 2 a 3m
08. MOVIMENTO: Variado, evoluindo em várias direções, rumo Nordeste.
  
09. VELOCIDADE: Variável.
10. ALTITUDE: 100m (estimada)
11. DISTÂNCIA: 1.500m (estimada)
12. OBSERVADOR(ES): Dra WELLAIDE CECIM CARVALHO
  
13. NOTA: Movimento ondulante, paradas e voltas rápidas em torno de um eixo (longitudinal). Ausência total de ruído. Metálico.
14. ANEXO: Cópia de 02 (dois) croquis.

**CONFIDENCIAL**

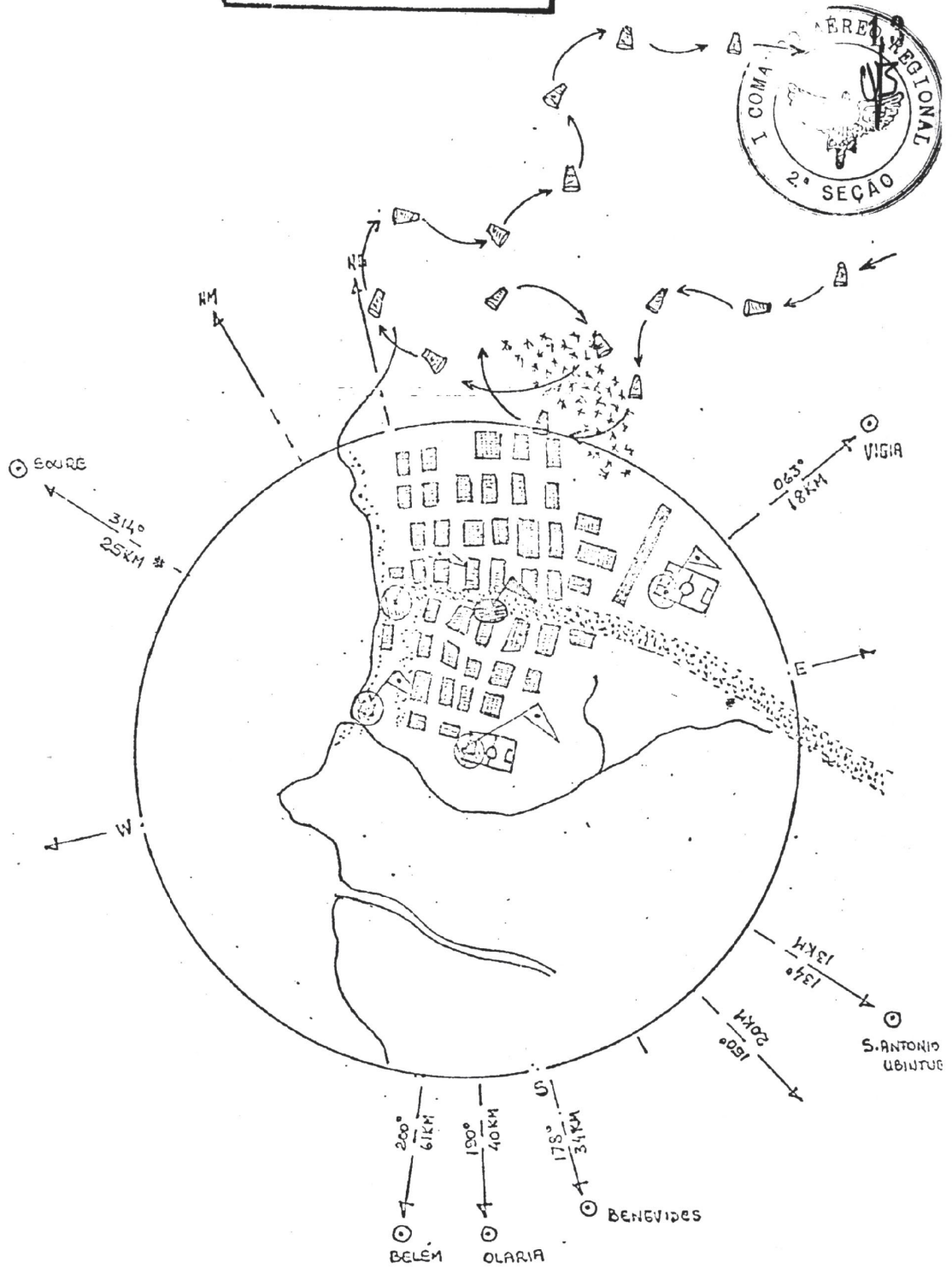
CONFIDENCIAL



1977 - 14.10 - 05:30P - RELATO 15 - CL 6 - F15 - Corpo Luminoso, deslocando-se a baixa altura (5 a 10m), forma circular (arraia) de cor amarela avermelhada, cauda (esteira) multicolorida, tamanho // aparente 1.50m, não fazia ruído, emitiu um foco de luz azulada, que atingiu a região lombar do Relator, produzindo-lhe entorpecimento (parésia) e outros efeitos físicos pelo espaço de alguns dias (8).

**CONFIDENCIAL**

ANEXO 02 DO REG Nº 608



052° 40S - 048° 31W

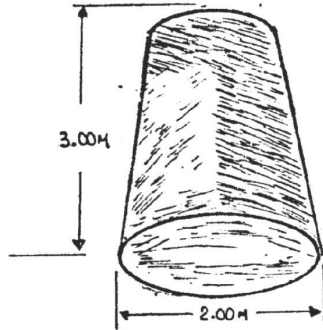
• - OBSERVADOR - F-16  
RELATO Nº 77/16

16 OUT 77

18:30P

CONFIDENCIAL

ANEXO 01 DO REG Nº 008



LOCAL: COLARES-PA

LAT. 00°52'40"S - LONG. 048°31'W.

DATA: 16 e 22 OUT 77 HORA: 18:30H  
19:30H.

COND. METEOROLÓGICAS: NIL. CÉU PARCIALMENTE NUBLADO.

DESENHO (ADAPTADO), CONFORME ORIGINAL.

*Neto*

1977 - 16.10 - 18:30P. - RELATO 16 - CL 8 - F16 - Corpo Luminoso, de forma ligeiramente cônica, fez evoluções sobre a parte Ne da cidade, a distância estimada de 1.500m, baixa altura (100m), não fazia ruído; movimento lateral ondulante (desequilibrado), ligeiras paradas e voltas sobre seu eixo longitudinal, tamanho aparente 3.00m X 2.00m, nitida impressão de ser metálico.

**CONFIDENCIAL**



01. REG Nº 009
02. LOCAL: Rodovia PA-17 - Km 23 - CAMPO CERRADO
03. DATA/HORA: 18 Out 77 - às 21:30 horas
04. DESCRIÇÃO: Corpo luminoso
05. COR: Amarela avermelhada
06. FORMA: Circular
07. TAMANHO APARENTE: 1,20m (diâmetro)
08. MOVIMENTO: Trajetória reta, sentido Nordeste/Sudoeste
  
09. VELOCIDADE: Baixa
10. ALTITUDE: 30m (estimada)
11. DISTÂNCIA: 50m (estimada)
12. OBSERVADOR(ES): Sra MARIA DAS GRAÇAS SOUZA
  
13. NOTA: Refere-se a efeitos físicos. Não observou ruído.

\_\_\_ ooo \_\_\_

01. REG Nº 010
02. LOCAL: Município de COLARES/Pa
03. DATA/HORA: 19 Out 77 - às 19:30 horas
04. DESCRIÇÃO: Corpo luminoso
05. COR: Amarela avermelhada, emitindo focos de luz azulada.
06. FORMA: Indefinida
07. TAMANHO APARENTE: Indefinido
08. MOVIMENTO: Trajetória reta, no sentido Norte/Sul
  
09. VELOCIDADE: Baixa
10. ALTITUDE: 100m (estimada)
11. DISTÂNCIA: 100m (estimada)
12. OBSERVADOR(ES): Sr ANTONIO ACACIO DE OLIVEIRA
  
13. NOTA: Luminosidade bastante intensa à distância, mais próximo diminuiu (ponta de cigarro) e lançou 03(três) focos de luz azul dirigida no rumo da cidade (Residência a 2 Km da cidade).

**CONFIDENCIAL**

**CONFIDENCIAL**



01. REG Nº 011
02. LOCAL: Santo Antonio de Ubintuba-Município de Vigia/Pa
03. DATA/HORA: 22 Out 77 - às 20:15 horas
04. DESCRIÇÃO: Corpo luminoso
05. COR: Amarela avermelhada, fosca.
06. FORMA: Indefinida
07. TAMANHO APARENTE: 2,5 cm
08. MOVIMENTO: Trajetório ligeiramente curva, sentido Norte/Sul
  
09. VELOCIDADE: Grande velocidade (supersônica)
10. ALTITUDE: 1.200m (estimada)
11. DISTÂNCIA: 5.000m (estimada)
12. OBSERVADOR(ES): Equipe do A2/I COMAR
  
13. NOTA: Ausência de ruído ou deslocamento de ar (onda sônica)

— 000 —

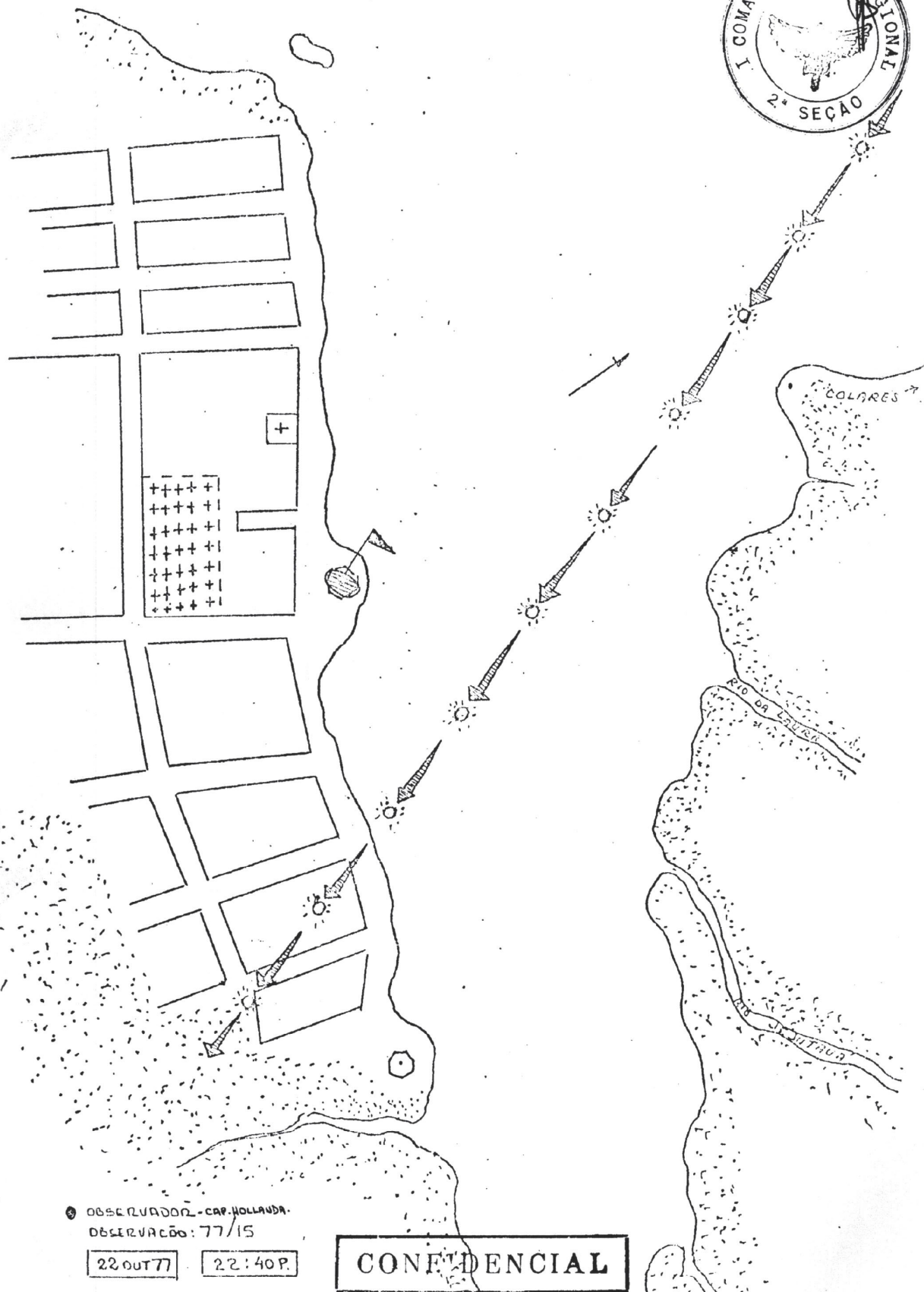
01. REG Nº 0012
02. LOCAL: Baía do Sol - Mosqueiro/Pa
03. DATA/HORA: 22 Out 77 - às 22:40 horas
04. DESCRIÇÃO: Corpo luminoso
05. COR: Azul, brilho muito intenso (solda elétrica)
06. FORMA: Indefinida
07. TAMANHO APARENTE: . . .
08. MOVIMENTO: Trajetória reta, no sentido Norte/Sul
  
09. VELOCIDADE: Média (300/500 Km/h)
10. ALTITUDE: 60m (estimada)
11. DISTÂNCIA: 3.000m (estimada)
12. OBSERVADOR(ES): Cap I Aer HOLLANDA, Civis UBERATAN PINON FRIAS e  
HILTON MENDONÇA.
13. NOTA: Ausência de ruído ou deslocamento de ar.
14. ANEXO: 01 (um) Croquis.

**CONFIDENCIAL**



**CONFIDENCIAL**

ANEXO DO REG Nº 42



9 OBSERVADOR - CAP. HOLLANDA.  
OBSERVAÇÃO: 77/15

22 OUT 77

22:40 P.

**CONFIDENCIAL**

**CONFIDENCIAL**



01. REG Nº 013
02. LOCAL: Baía do Sol - Mosqueiro/Pa
03. DATA/HORA: 26 Out 77 - às 18:35 horas
04. DESCRIÇÃO: Corpo luminoso
05. COR: Amarela avermelhada
06. FORMA: Indefinida
07. TAMANHO APARENTE: . .
08. MOVIMENTO: Trajetória irregular(zig-zag), sentido Norte/Sul
  
09. VELOCIDADE: Média (-500Km/h)
10. ALTITUDE: 500m (estimada)
11. DISTÂNCIA: 3.000m (estimada)
12. OBSERVADOR(ES): Sr UBIRATAN PINON FRIAS e Srta CELIA MONTENEGRO.
  
13. NOTA: Ausência total de ruído. O CL ao chegar sobre o Furo do Jejutaua efetuou correção brusca para Sudeste.
14. ANEXO: Cópia de 01 (um) croquis.

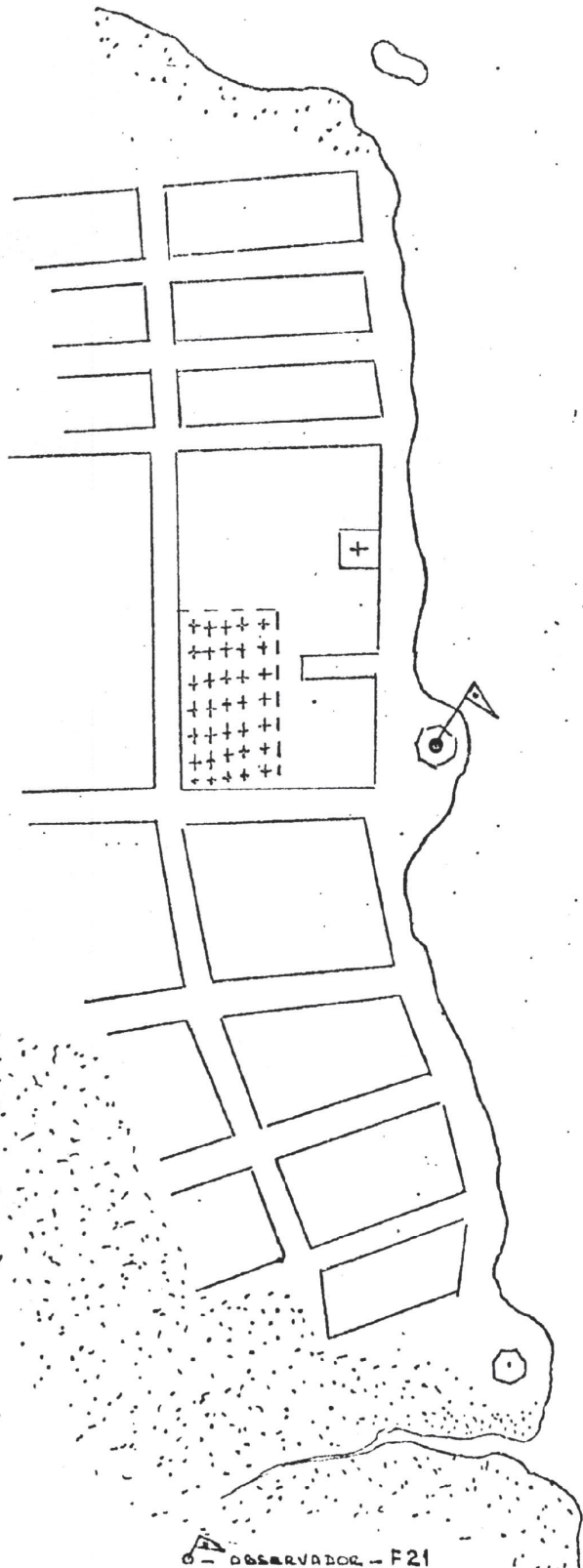
\_\_\_ 000 \_\_\_

01. REG Nº 014
02. LOCAL: Baía do Marajó - Baixo da Coroa Vermelha
03. DATA/HORA: 01 Nov 77 - às 01:00 horas (estimada)
04. DESCRIÇÃO: Corpo luminoso
05. COR: Avermelhada (sic)
06. FORMA: Indefinida
07. TAMANHO APARENTE: 15 cm
08. MOVIMENTO: Circular (15 voltas) em torno de uma "luz" azul.
  
09. VELOCIDADE: Variável (menor que de um avião)
10. ALTITUDE: Baixa
11. DISTÂNCIA: 500m (estimada)
12. OBSERVADOR(ES): Sr ELIAS DE OLIVEIRA
  
13. NOTA: Sobre uma luz azul (altura de 1,50m sobre a água) o OVNI efetuou várias evoluções, pousando próximo, não sendo mais visível. Já próximo do nascer do dia a "luz" ainda era visível. O relator mandou seu auxiliar subir no mastro para melhor observar e este informou nada estar avistando (05:30horas).
14. ANEXO: Cópia de 01 (um) croquis

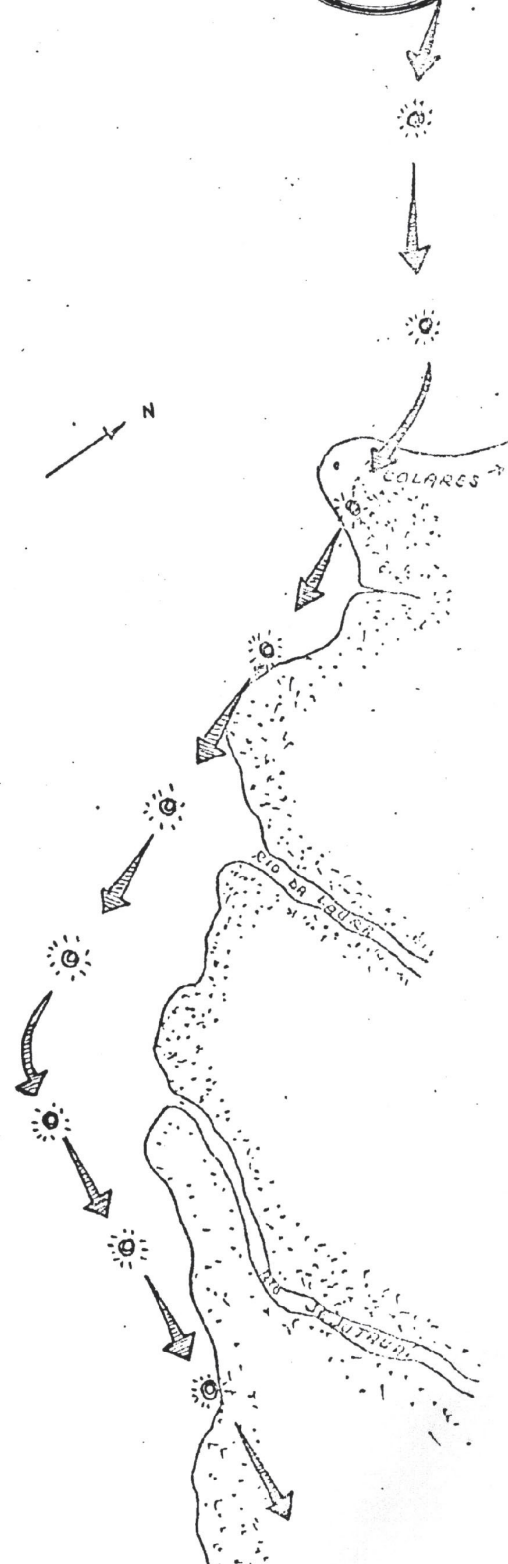
**CONFIDENCIAL**

ANEXO DO REG Nº 013

**CONFIDENCIAL**

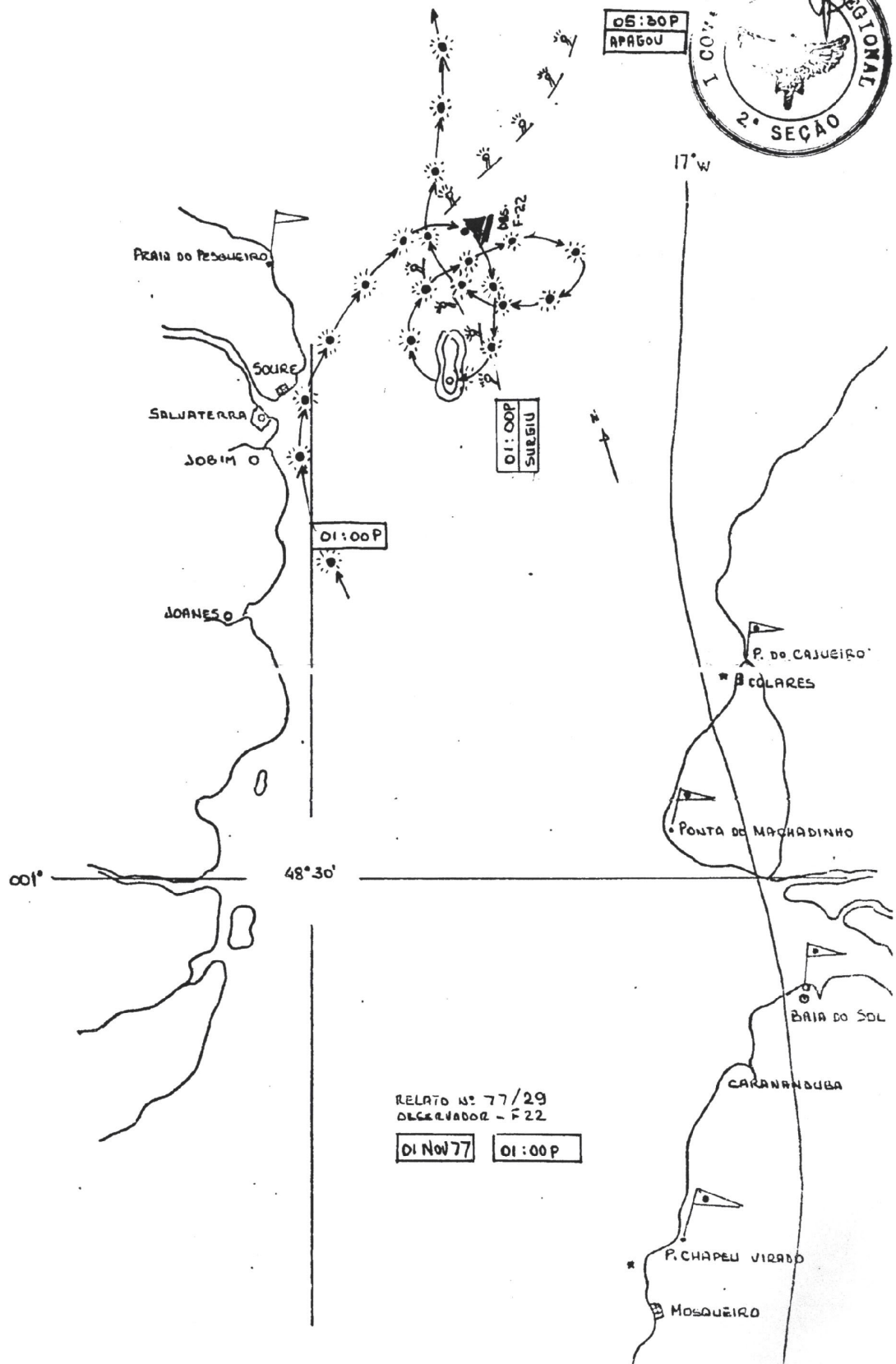



○ - OBSERVADOR - F21



**CONFIDENCIAL**

ANEXO DO REG Nº 014



**CONFIDENCIAL**



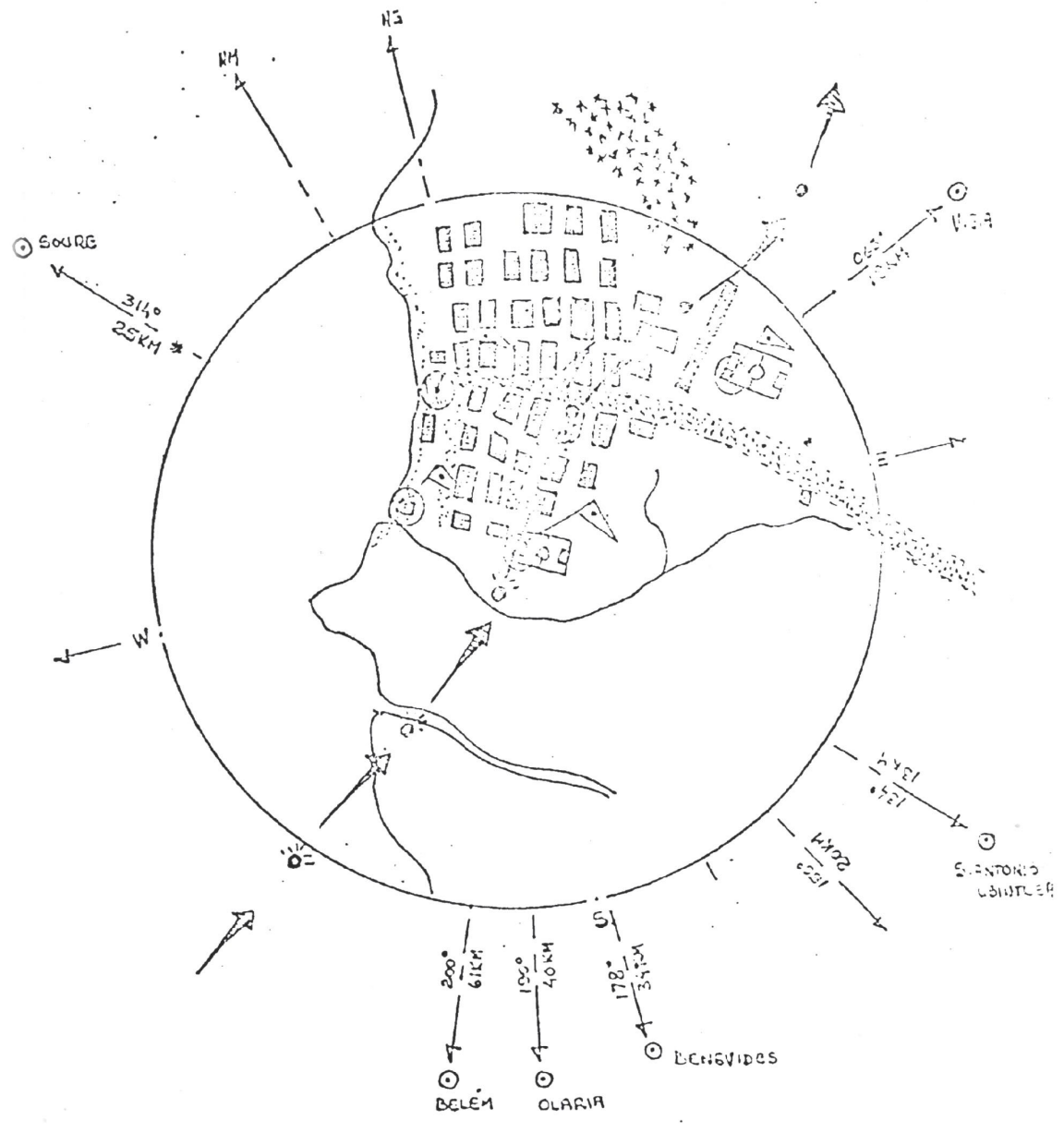

01. REG Nº 015
02. LOCAL: Baía do Marajó - Canal do Quiririm
03. DATA/HORA: 01 Nov 77 - às 01:00 horas
04. DESCRIÇÃO: Farol azul sobre a água. Corpo luminoso (aéreo)
05. COR: Farol: Azul violeta - CL: Amarela avermelhada
06. FORMA: Indefinida
07. TAMANHO APARENTE: . . .
08. MOVIMENTO: Irregular
  
09. VELOCIDADE: Média
10. ALTITUDE: 20m (estimada)
11. DISTÂNCIA: 2.000m (estimada)
12. OBSERVADOR(ES): Sr ORLANDO FONTENELLE TRINDADE
  
13. NOTA: O OVNI circulou o "farol azul" e parou (sic) junto à luz. Procedia do Noroeste.

— 000 —

01. REG Nº 016
02. LOCAL: Município de COLARES/Pa
03. DATA/HORA: 01 Nov 77 - às 19:00 horas
04. DESCRIÇÃO: Corpo luminoso, emitindo lampejos azulados, de forte intensidade luminosa
05. COR: Amarela (âmbar ou quartzo-iodo), forte intensidade.
06. FORMA: Indefinida
07. TAMANHO APARENTE: 8 $\phi$ m (à distância de 1.500m)
08. MOVIMENTO: Trajetória curva à direita, descendente e ascendente.
  
09. VELOCIDADE: 800 Km/h (picada). Supersônica em subida.
10. ALTITUDE: 2.000m (estimada). Passagem na vertical.
11. DISTÂNCIA: 2.000m (estimada). Passagem na vertical.
12. OBSERVADOR(ES): Equipe do A2/I COMAR
  
13. NOTA: Além da luminosidade descrita, o OVNI apresentava um pequeno semi-círculo avermelhado na parte superior. Sentido de deslocamento Sudoeste/Nordeste. Ausência de ruído ou deslocamento de ar.
14. ANEXO: Cópia de 01 (um) croquis.

**CONFIDENCIAL**

**CONFIDENCIAL** ANEXO DO REG Nº 015



052° 40S - 048° 31W

○ - OBSERVADOR - Ed. A2 (enf).

01 NOV 19:00P

OBSERVAÇÃO: 77/16

**CONFIDENCIAL**

CONFIDENCIAL

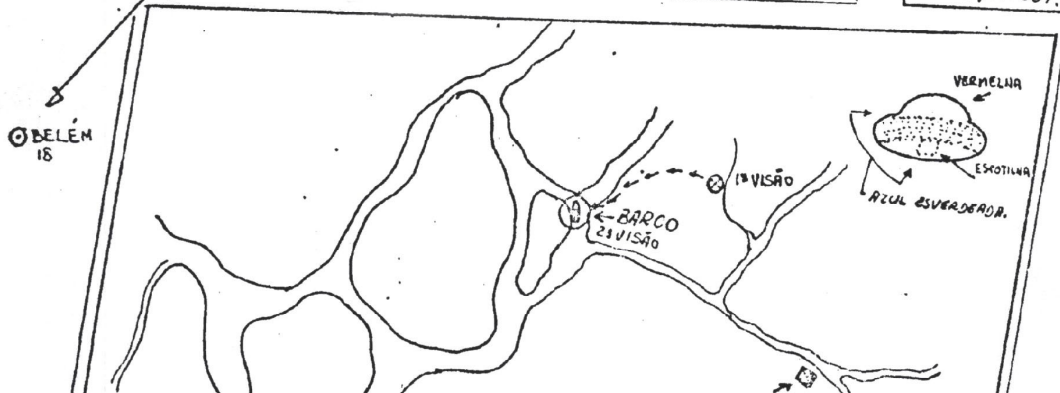
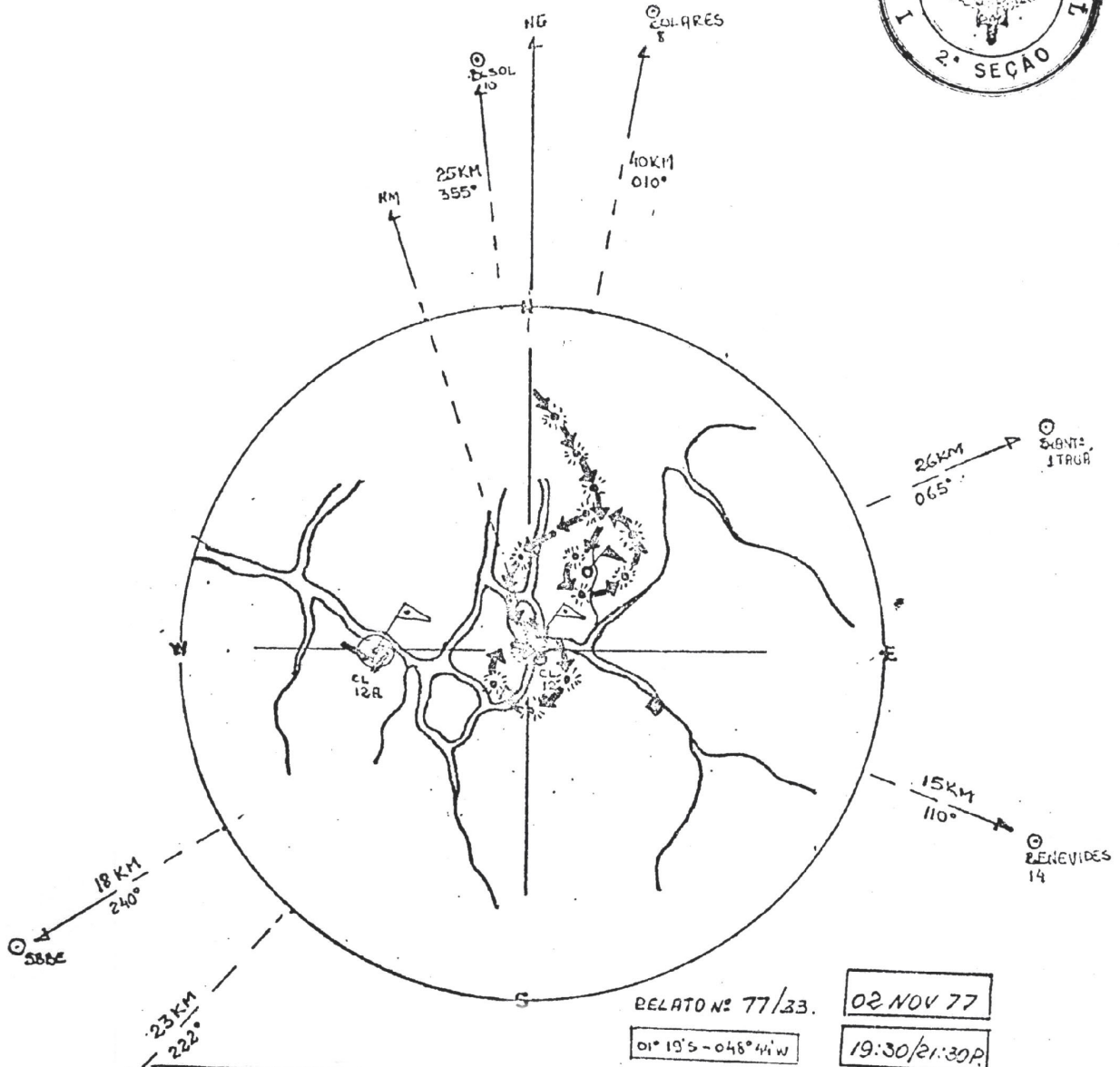


01. REG Nº 017
02. LOCAL: Rio Guajará (Olaria KEUFFER) - Benfica/Pa
03. DATA/HORA: 02 Nov 77 - das 19:00 às 21:30 horas(estimada)
04. DESCRIÇÃO: Corpo luminoso
05. COR: Avermelhada (superior) e azul esverdeada(inferior)
06. FORMA: Circular, cúpula superior transparente
07. TAMANHO APARENTE: 3m de diâmetro x 2m de altura
08. MOVIMENTO: Variado
  
09. VELOCIDADE: Baixa (-20Km/h)
10. ALTITUDE: 20m (estimada)
11. DISTÂNCIA: 70m (estimada)
12. OBSERVADOR(ES): Sr LUIZ PEREIRA RODRIGUES
  
13. NOTA: O OVNI surgiu como se fosse o nascer do sol(luminosidade muito intensa), deslocando-se vagarosamente, parando próximo ao relator.Da parte inferior abriu-se uma "escotilha" donde saiu um "humanóide" (1,50m de altura), roupa colante, examinou o local (rede) onde momentos antes o relator estivera.
14. ANEXO: Cópia de 01 (um) croquis.

01. REG Nº 018
02. LOCAL: Município de COLARES/Pa
03. DATA/HORA: 04 Nov 77 - às 23:00 horas
04. DESCRIÇÃO: Corpo luminoso
05. COR: Amarela avermelhada
06. FORMA: Indefinida
07. TAMANHO APARENTE: 3  $\phi$ m
08. MOVIMENTO: Trajetória reta, no sentido Sudoeste/Noroeste
  
09. VELOCIDADE: Variável
10. ALTITUDE: 4.000m (estimada)
11. DISTÂNCIA: 15.000m (estimada)
12. OBSERVADOR(ES): Equipe do A2/I COMAR
  
13. NOTA: . . .

CONFIDENCIAL

**CONFIDENCIAL**





**CONFIDENCIAL**



01. REG Nº 019
02. LOCAL: Município de COLARES/Pa
03. DATA/HORA: 05 Nov 77 - às 01:00 horas
04. DESCRIÇÃO: Corpo luminoso
05. COR: Amarela avermelhada
06. FORMA: Indefinida
07. TAMANHO APARENTE: 3cm
08. MOVIMENTO: Trajetória reta, efetuando curva após para a esquerda, Sentido de deslocamento Oeste/Leste.
  
09. VELOCIDADE: Baixa (menos de 300Km/h)
10. ALTITUDE: 2.000m (estimada)
11. DISTÂNCIA: 15.000m (estimada)
12. OBSERVADOR(ES): Equipe do A2/I COMAR
  
13. NOTA: Nítida impressão de pouso n'água.

\_\_\_ 000 \_\_\_

01. REG Nº 020
02. LOCAL: Município de COLARES/Pa
03. DATA/HORA: 05 Nov 77 - às 02:15 horas
04. DESCRIÇÃO: Corpo luminoso
05. COR: Azulada, intensidade luminosa variável
06. FORMA: Circular
07. TAMANHO APARENTE: . . .
08. MOVIMENTO: Trajetória reta sobre a água.
  
09. VELOCIDADE: Média (acima de 300 Km/h)
10. ALTITUDE: . . .
11. DISTÂNCIA: 8.000m (estimada)
12. OBSERVADOR(ES): Equipe do A2/I COMAR
  
13. NOTA: Deslocamento no sentido Sudoeste/Norte, não ganhou altura, foi observado uma luminosidade refletida n'água até as 03:25 horas.

**CONFIDENCIAL**

**CONFIDENCIAL**



01. REG Nº 021
02. LOCAL: Baía do Marajó - Canal do Navio
03. DATA/HORA: 05 Nov 77 - às 03:00 horas
04. DESCRIÇÃO: Corpo luminoso
05. COR: Amarelada
06. FORMA: Indefinida
07. TAMANHO APARENTE: . . .
08. MOVIMENTO: Trajetória reta, procedente do Sul.

09. VELOCIDADE: Média (-300 Km/h)
10. ALTITUDE: Baixa
11. DISTÂNCIA: 3.000m (estimada)
12. OBSERVADOR(ES): Sr MARCELINO FERREIRA CARDOSO

13. NOTA: Pousou n'água em frente ao farol de Colares. Um farol de busca foi acionado como se tentassem localizar o OVNI (provavelmente um barco que passava), entretanto, o relator não identificou embarcação às proximidades. O CL deslocou-se N.

14. ANEXO: Cópia de 01 (um) croquis.  
\_\_\_\_\_ 000 \_\_\_\_\_

01. REG Nº 022
02. LOCAL: Baía do Marajó - Canal do Navio
03. DATA/HORA: 05 Nov 77 - às 03:00 horas
04. DESCRIÇÃO: Corpo luminoso
05. COR: Amarelada
06. FORMA: Indefinida
07. TAMANHO APARENTE: . . .
08. MOVIMENTO: Trajetória reta, procedente do rumo Belém(S/SE)

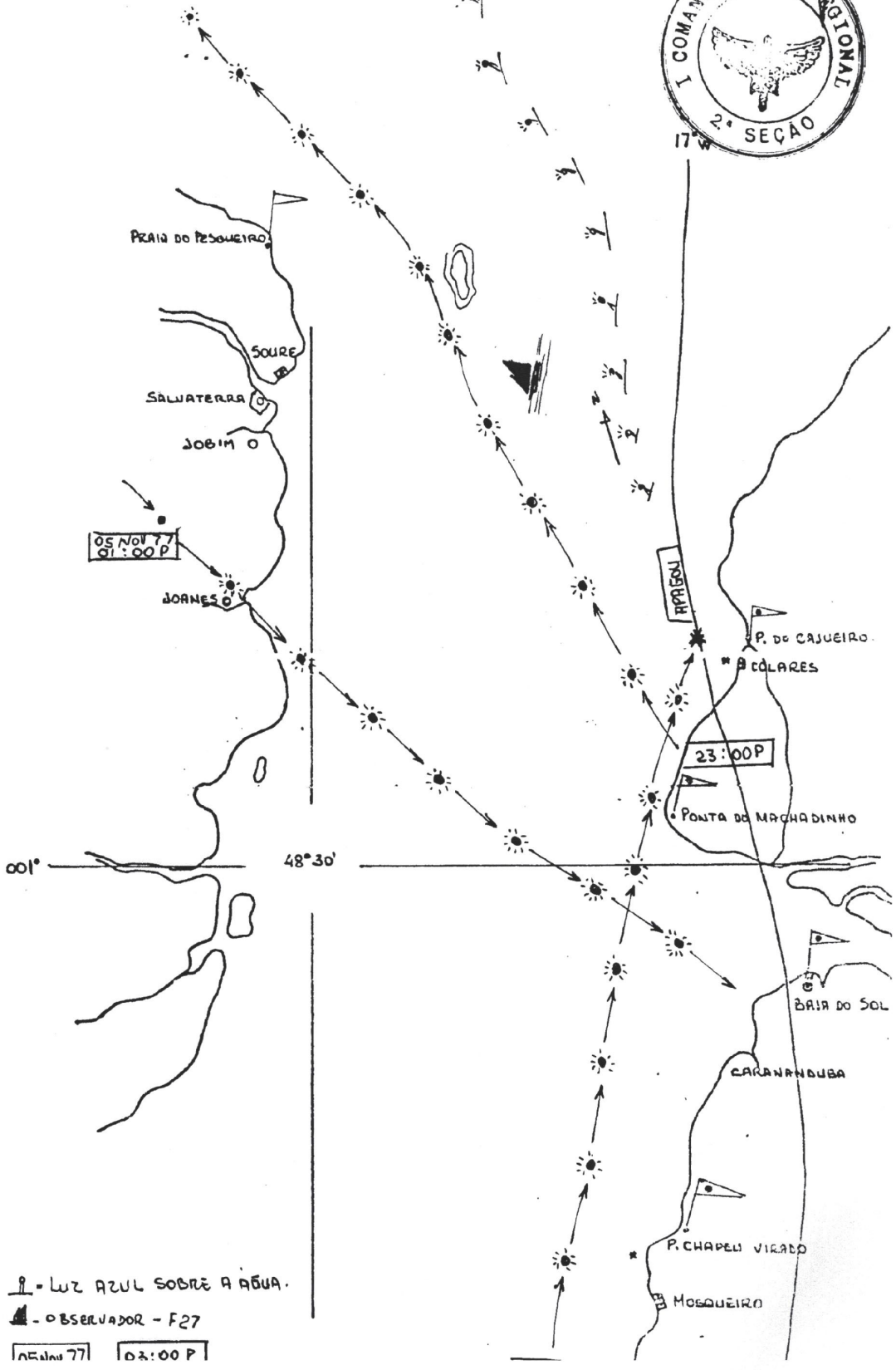
09. VELOCIDADE: Média
10. ALTITUDE: Baixa (estimada), após 30m.
11. DISTÂNCIA: 2.000m (estimada)
12. OBSERVADOR(ES): Sr ROSIO DE OLIVEIRA

13. NOTA: O OVNI pousou defronte do farol de Colares. Uma camaroeira (barco) que passava, acendeu o farol de busca, tentando localizar o CL. Após isto o barco dirigiu-se para o Norte. O CL voltou a parecer onde havia pousado e deslocou-se a baixa altura (30m) rumo Noroeste/Norte.

**CONFIDENCIAL**

**CONFIDENCIAL**

APRIGOU  
05 NOV 77  
05:30 P



☀ - LUZ AZUL SOBRE A ÁGUA.  
👤 - OBSERVADOR - F27  
[05 NOV 77] [02:00 P]

**CONFIDENCIAL**



01. REG Nº 023
02. LOCAL: Município de COLARES/Pa
03. DATA/HORA: 05 Nov 77 - às 03:00 horas
04. DESCRIÇÃO: Corpo luminoso
05. COR: Vermelhada
06. FORMA: Indefinida
07. TAMANHO APARENTE: 8 a 10cm
08. MOVIMENTO: Trajetória reta, no rumo Noroeste/Sul (Soure/Pa).
  
09. VELOCIDADE: Variável
10. ALTITUDE: 100m (estimada)
11. DISTÂNCIA: 5.000m (estimada)
12. OBSERVADOR(ES): Equipe do A2/I COMAR
  
13. NOTA: Observado o deslocamento desde um ponto sobre a água em frente ao Farol de Colares (2.000m da margem).

— 000 —

01. REG Nº 024
02. LOCAL: Município de COLARES/Pa
03. DATA/HORA: 05 Nov 77 - às 18:26 horas
04. DESCRIÇÃO: Corpo(s) luminoso(s).
05. COR: Amarela avermelhada
06. FORMA: Indefinida (à vista)
07. TAMANHO APARENTE: 2,5cm
08. MOVIMENTO: Trajetória reta, no sentido Sudoeste/Nordeste.
  
09. VELOCIDADE: Média (acima de 300 Km/h)
10. ALTITUDE: 1.500m (estimada)
11. DISTÂNCIA: 1.200m (estimada)
12. OBSERVADOR(ES): Equipe do A2/I COMAR
  
13. NOTA: Foram observados efeitos eletroestáticos e magnéticos durante um período de 20 minutos. Obtidos os ângulos Vert. -12.6, 08.3 e 05.9 e Horiz. 042.1, 221.2 e 220.3 (teodolito).
14. ANEXO: Cópia de 05 (cinco) fotografias.

**CONFIDENCIAL**

CONFIDENCIAL

ANEXO 1 DO REG Nº 024




1 - 0 - 77/24  
LOCAL : COLARES-PA DATA/HORA: 05.11.77, às 18:26P  
Alt: 2.000m Dst: 1.500m Obt: 5.6 1/30seg.  
Equipamento:  
MINOLTA SRT 101, Lente ROKKOR ZOOM 100/200mm 1:5.6  
Filme RE-2475 1000asa.



1 - 0 - 77/24B - DETALHES.

CONFIDENCIAL

CONFIDENCIAL



2- 0 - 77/24 A - DETALHE



2 - 0 - 77/24

LOCAL - COLARES PA  
DATA/HORA - 05 Nov 77, às 18:26P

Equipamento-

MINOLTA SRT 101, Lente ROKKOR  
ZOOM 100/200mm 1:5.6



2 - 0 - 77/24 B - DETALHE

CONFIDENCIAL

CONFIDENCIAL




01. REG Nº 025
02. LOCAL: Rio Guamá - Travessia Bujaru/Belém
03. DATA/HORA: 05 Nov 77 - às 19:30 horas
04. DESCRIÇÃO: Corpo luminoso
05. COR: Amarela, forte intensidade luminosa.
06. FORMA: Indefinida
07. TAMANHO APARENTE: 20 cm
08. MOVIMENTO: Irregular, reta inicialmente e depois curva 360º (NW/SE)
09. VELOCIDADE: Baixa (-200Km/h)
10. ALTITUDE: 2.300m (estimada)
11. DISTÂNCIA: 500m (estimada)
12. OBSERVADOR(ES): Sr UBIATAN PINON FRIAS e Srta CELIA MONTE-NEIRO
13. NOTA: O OVNI movimentava-se em linha reta, ao chegar na margem D do rio efetuou uma curva de 360º, voltando ao rumo inicial, acelerando, passou a grande velocidade (supersônica). Desapareceu em subida.

\_\_\_ 000 \_\_\_

01. REG Nº 026
02. LOCAL: Município de COLARES/Pa
03. DATA/HORA: 06 Nov 77 - às 05:08 horas
04. DESCRIÇÃO: Corpo luminoso
05. COR: Amarela, forte intensidade luminosa.
06. FORMA: Indefinida
07. TAMANHO APARENTE: 5 cm
08. MOVIMENTO: Trajetória reta, sentido Sul/Norte.
09. VELOCIDADE: Média
10. ALTITUDE: Baixa
11. DISTÂNCIA: 3.000m(estimada)
12. OBSERVADOR(ES): Sr ROBERTO DOS ANJOS SILVA
13. NOTA: Emitia lampejos azulados de forte intensidade (comparou a solda elétrica).

CONFIDENCIAL

**CONFIDENCIAL**



01. REG Nº 027
02. LOCAL: Município de COLARES/Pa
03. DATA/HORA: 06 Nov 77 - às 05:20 horas
04. DESCRIÇÃO: Corpo luminoso
05. COR: Amarela avermelhada, lampejos azulados de intenso brilho.
06. FORMA: Indefinida
07. TAMANHO APARENTE: 10 cm
08. MOVIMENTO: Curvas ascendentes e descendentes, no sentido Sudoeste/Sul.
09. VELOCIDADE: Variável. Aceleração contínua.
10. ALTITUDE: Variável. 200m no ponto mais baixo.
11. DISTÂNCIA: 500m (estimada), na vertical.
12. OBSERVADOR(ES): Equipe do A2/I COMAR
13. NOTA: O OVNI procedeu a manobras inteligentes. Visão inicial: lampejos azulados à distância de 5.000m. Vôo picado e recuperação em velocidade supersônica. Duração da passagem: m/m 90 segundos. Ausência de ruído ou deslocamento de ar.
14. ANEXO: Cópia de 01(um) croquis e 03(três) fotografias.

— ooo —

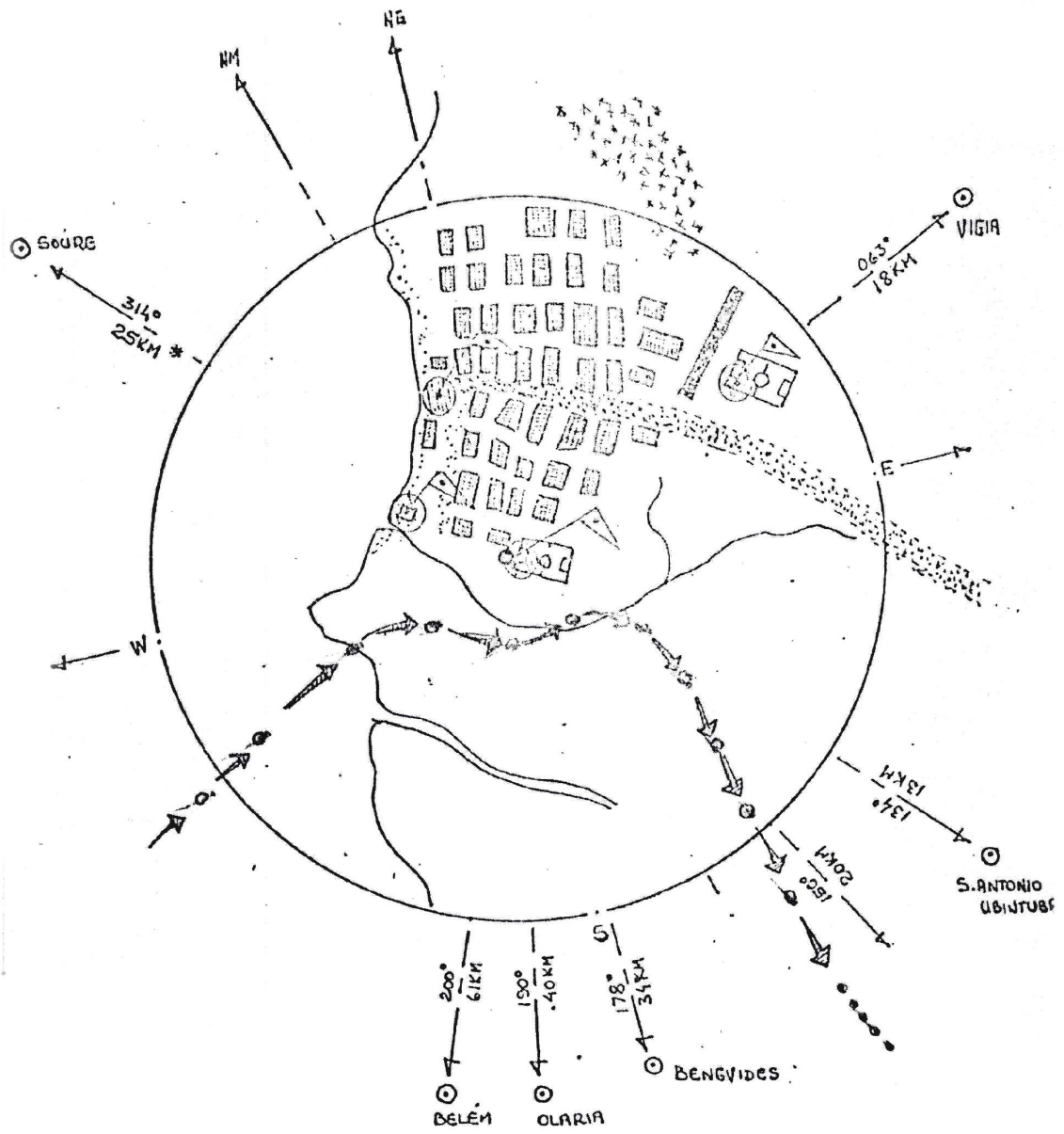
01. REG Nº 028
02. LOCAL: Município de COLARES/Pa
03. DATA/HORA: 06 Nov 77 - às 05:25 horas
04. DESCRIÇÃO: Corpo luminoso
05. COR: Amarela avermelhada
06. FORMA: Indefinida
07. TAMANHO APARENTE: 3 cm
08. MOVIMENTO: Curva ascendente à esquerda, no sentido Noroeste/Nordeste.
09. VELOCIDADE: Supersônica
10. ALTITUDE: 1.500m (estimada)
11. DISTÂNCIA: 800m (estimada)
12. OBSERVADOR(ES): Equipe do A2/I COMAR
13. NOTA: Vôo picado com recuperação à esquerda à distância de 800m, prosseguindo em reta, sendo visíveis seus lampejos azulados. Duração da passagem: 30 segundos.
14. ANEXO: Cópia de 04(quatro) fotografias.

**CONFIDENCIAL**



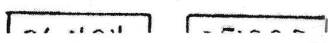
**CONFIDENCIAL**

ANEXO 01 DO REG Nº 027




052° 40S - 048° 31W

● OBSERVA DO R.



**CONFIDENCIAL**

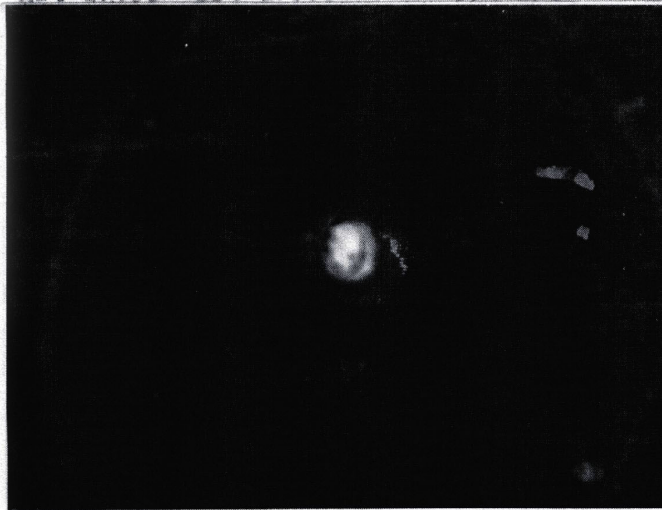
ANEXO 02 DO REG Nº 027



1 - 0-77/28

LOCAL-COLARES PA DATA/HORA- 06 Nov 77, às 05:20P

Alt-1.800m Dst-2.000m Obt- 5,6 1/30 seg.



Equipamento:  
MINOLTA SRT 101, Lente ROKKOR ZOOM 100/  
200mm 1:5.6.

1001200mm

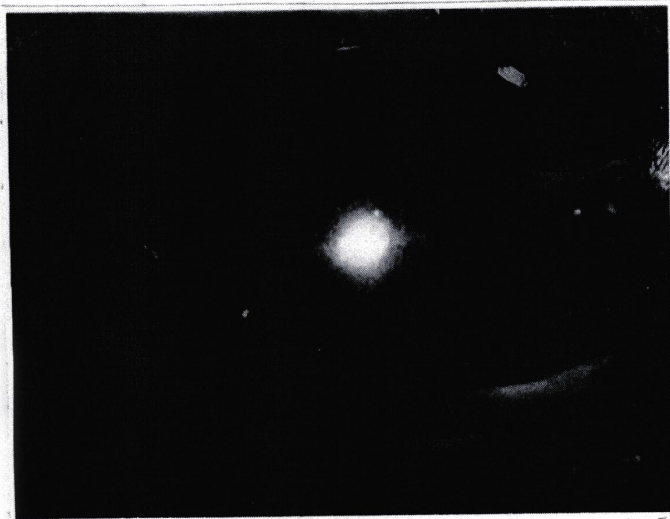
2- 0-77/28

Alt - 800m Dst- 500m Obt -5.6 1/30seg.



CONFIDENCIAL

ANEXO DO REG Nº 028



1-0-77/29


LOCAL - COLARES PA- DATA/HORA 06 Nov 77, às  
05:25P

Alt- 1.500m Dst- 800m Obt 5.6 1/30seg.

Equipamento -

MINOLTA SRT 101, Lente ROKKOR ZOOM 100/200mm 1:5.6

DETALHE (Amp. Normal)




2-0-77/29

Alt- 1.500m Dst- 2.000m Obt- 5.6 1/30seg.

DETALHE

**CONFIDENCIAL**



01. REG Nº 029
02. LOCAL: Santo Antonio do Ubituba - Município
03. DATA/HORA: 07 Nov 77 - às 05:20 horas
04. DESCRIÇÃO: Corpo luminoso
05. COR: Azul clara (quase cinza)
06. FORMA: Cilíndrica (oval)
07. TAMANHO APARENTE: 60 cm
08. MOVIMENTO: Trajetória reta, sentido Sudeste/Nordeste
  
09. VELOCIDADE: Média
10. ALTITUDE: 40m (estimada)
11. DISTÂNCIA: 400m (estimada)
12. OBSERVADOR(ES): Sr BENJAMIN AMADEU AMIN
  
13. NOTA: O OVNI, segundo o relator, emitia uma luminosidade de cor azul clara, dando a impressão de ser metálico. NÃO observou detalhes estruturais.

— 000 —

01. REG Nº 030
02. LOCAL: Praia Chapéu Virado - Mosqueiro/Pa
03. DATA/HORA: 07 Nov 77 - às 23:45 horas
04. DESCRIÇÃO: Corpo luminoso
05. COR: Amarela avermelhada
06. FORMA: Indefinida
07. TAMANHO APARENTE: 40 cm
08. MOVIMENTO: Trajetória reta, no sentido Norte/Sul (curva à esquerda).
  
09. VELOCIDADE: Baixa (-200 Km/h)
10. ALTITUDE: 100m (estimada)
11. DISTÂNCIA: 200m (estimada)
12. OBSERVADOR(ES): Sr UBIRATAN PINON FRIAS
  
13. NOTA: Após percorrer boa distância em linha reta, efetuou curva para a esquerda aprofundando NE (Colares). Desapareceu por interposição de árvores.

**CONFIDENCIAL**

**CONFIDENCIAL**

01. REG Nº 031  
02. LOCAL: Município de COLARES/Pa  
03. DATA/HORA: 07 Nov 77 - às 05:20 horas  
04. DESCRIÇÃO: Corpo luminoso  
05. COR: Amarela clara, emitindo lampejos azulados.  
06. FORMA: Indefinida  
07. TAMANHO APARENTE: 5cm  
08. MOVIMENTO: Trajetória reta, no sentido Sudoeste/Noroeste.
09. VELOCIDADE: Média (500 Km/h)  
10. ALTITUDE: 1.200m (estimada)  
11. DISTÂNCIA: 1.500m (estimada)  
12. OBSERVADOR(ES): Equipe do A2/I COMAR
13. NOTA: Ausência total de ruído.  
14. ANEXO: Cópia de 03 (três) fotografias.



— 000 —

01. REG Nº 032  
02. LOCAL: Município de COLARES/Pa  
03. DATA/HORA: 08 Nov 77 - às 05:20 horas  
04. DESCRIÇÃO: Corpo luminoso  
05. COR: Amarela clara  
06. FORMA: Indefinida  
07. TAMANHO APARENTE: 1 cm  
08. MOVIMENTO: Trajetória reta, no sentido Norte/Sul
09. VELOCIDADE: Supersônica  
10. ALTITUDE: 6.000m (estimada)  
11. DISTÂNCIA: 10.000 m (estimada)  
12. OBSERVADOR(ES): Equipe do A2/I COMAR
13. NOTA: Obtidos ângulos Vert. 38.8 e Horiz. 183.2 (teodolito),  
no horizonte. Desaparecimento devido a distância.


**CONFIDENCIAL**

CONFIDENCIAL

ANEXO DO REG Nº 031




1 - 0-77/30  
Alt- 1.500m Dst- 1.800m Obt 5.6 1/30 seg.



Equipamento-MINOLTA  
SRT 101, Lente ROKKOR  
ZOOM 100/200mm 1:5.6

2-0-77/30  
Alt- 1.200m Dst- 1.500m Obt 5.6 1/30seg.



**CONFIDENCIAL**

01. REG Nº 033
  02. LOCAL: Praia Chapéu Virado - Mosqueiro/Pa
  03. DATA/HORA: 08 Nov 77 - às 00:45 horas
  04. DESCRIÇÃO: Corpo luminoso
  05. COR: Amarela avermelhada
  06. FORMA: Indefinida
  07. TAMANHO APARENTE: . . .
  08. MOVIMENTO: Trajetória curva, sentido Sudeste/Noroeste.
- 
09. VELOCIDADE: Baixa (-20 Km/h)
  10. ALTITUDE: 100m (estimada)
  11. DISTÂNCIA: . . . .
  12. OBSERVADOR(ES): Sr UBIRATAN PINON FRIAS e Srta CELIA MONTENEGRO.
- 
13. NOTA: Efetuou curva aprofando Colares (NE).



— 000 —

01. REG Nº 034
  02. LOCAL: Município de COLARES/Pa
  03. DATA/HORA: 08 Nov 77 - às 05:21 horas
  04. DESCRIÇÃO: Corpo luminoso
  05. COR: Amarela avermelhada
  06. FORMA: Circular
  07. TAMANHO APARENTE: 10cm
  08. MOVIMENTO: Estacionário (Rumo Sul).
- 
09. VELOCIDADE: . . .
  10. ALTITUDE: 500m (estimada)
  11. DISTÂNCIA: 1.200m (estimada)
  12. OBSERVADOR(ES): Equipe do A2/I COMAR
- 
13. NOTA: O OVNI surgiu e desapareceu repentinamente, tendo sido observado inicialmente por um dos presentes (Sra DEUZA, moradora do local). Não foi possível, pela rapidez, fazer o registro fotográfico.

**CONFIDENCIAL**

CONFIDENCIAL



01. REG Nº 035
02. LOCAL: Praia Chapéu Virado - Mosqueiro/Pa
03. DATA/HORA: 14 Nov 77 - às 23:15 horas
04. DESCRIÇÃO: Corpo luminoso
05. COR: Amarela avermelhada
06. FORMA: Indefinida
07. TAMANHO APARENTE: . . .
08. MOVIMENTO: Trajetória irregular (zig-zag), sentido SW/NE.
  
09. VELOCIDADE: Baixa (-200Km/h)
10. ALTITUDE: 100m (estimada)
11. DISTÂNCIA: 8.000m (estimada)
12. OBSERVADOR(ES): Sr UBIRATAN PINON FRIAS
  
13. NOTA: Ao atingir a Coroa Grande (Ilha), desviou acentuadamente sua rota para Colares.
14. ANEXO: Cópia de 01 (um) croquis.

— ooo —

01. REG Nº 036
02. LOCAL: Praia do Farol - Mosqueiro/Pa
03. DATA/HORA: 15 Nov 77 - às 00:15 horas
04. DESCRIÇÃO: Corpo luminoso
05. COR: Amarela avermelhada
06. FORMA: Indefinida
07. TAMANHO APARENTE: 10 cm
08. MOVIMENTO: Trajetória reta, no sentido Oeste/Leste.
  
09. VELOCIDADE: Baixa (-50 Km/h)
10. ALTITUDE: 60m (estimada)
11. DISTÂNCIA: 3.000m (estimada)
12. OBSERVADOR(ES): Sr UBIRATAN PINON FRIAS e Srta CELIA MONTENEGRO.
  
13. NOTA: Ao chegar sobre a Ponta do Machadinho (Ilha de Colares), o OVNI ganhou altura, aumentando a velocidade, emitindo lampejos azulados em direção do solo.

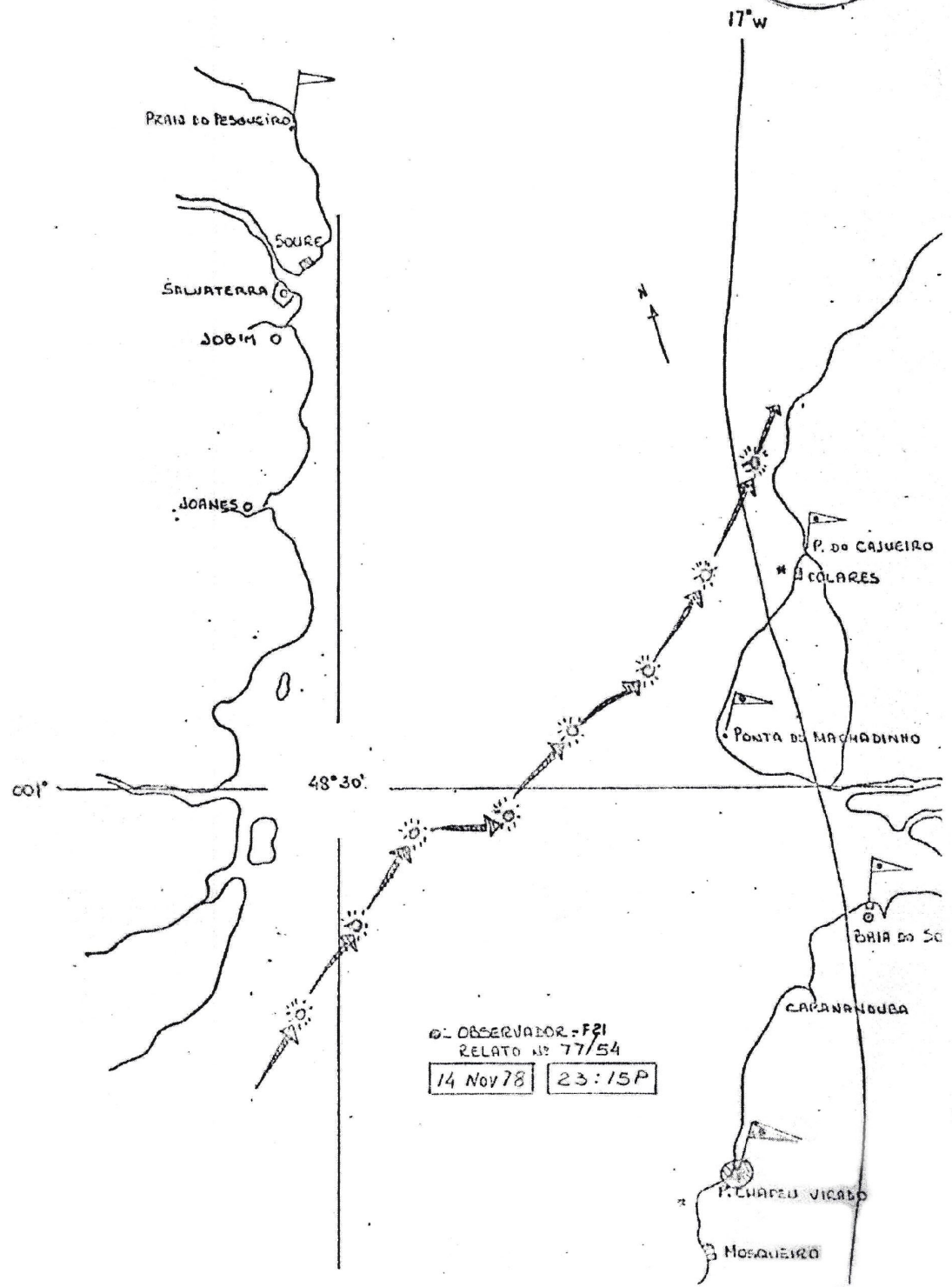

CONFIDENCIAL



CONFIDENCIAL

ANEXO DO REG Nº 036

41



OL OBSERVADOR - F21  
RELATO Nº 77/54  
14 NOV 78 23:15P

**CONFIDENCIAL**




01. REG Nº 037
02. LOCAL: Baía do Sol - Mosqueiro/Pa
03. DATA/HORA: 18 Nov 77 - às 00:45 horas
04. DESCRIÇÃO: Corpo luminoso
05. COR: Amarela avermelhada
06. FORMA: Indefinida
07. TAMANHO APARENTE: 30cm
08. MOVIMENTO: Trajetória curva, em subida, no sentido Noroeste/Sudeste.
09. VELOCIDADE: Média (500 Km/h)
10. ALTITUDE: 300m (estimada)
11. DISTÂNCIA: 800m (estimada)
12. OBSERVADOR(ES): Sr UBIRATAN PINON FRIAS e Srta CELIA MONTENEGRO
13. NOTA: Ausência de ruído, visão obstruída por árvores.

— ooo —

01. REG Nº 038
02. LOCAL: Rodovia PA-16 - Km 8/3 (Belém-Mosqueiro/Pa)
03. DATA/HORA: 20 Nov 77 - às 23:58 horas
04. DESCRIÇÃO: Corpo luminoso
05. COR: Amarela avermelhada
06. FORMA: Indefinida
07. TAMANHO APARENTE: 5 cm
08. MOVIMENTO: Trajetória reta, no sentido Noroeste/Sudeste.
09. VELOCIDADE: Média (300Km/h)
10. ALTITUDE: 500m (estimada)
11. DISTÂNCIA: 2.000m (estimada)
12. OBSERVADOR(ES): Ten Esp Av VASCONCELOS, 1S Q AT MT FLÁVIO e os Civis VIRGILIO (piloto) e ADERBAL MELLO (Engº Civil).
13. NOTA: O grupo ao chegar na Rodovia(4 minutos depois), observou novo deslocamento de um corpo luminoso, a baixa altura e baixa velocidade (100Km/h), pouco acima do nível das árvores, no sentido Norte/Sul.

**CONFIDENCIAL**

CONFIDENCIAL



01. REG Nº 039
02. LOCAL: Baia do Sol - Mosqueiro/Pa
03. DATA/HORA: 22 Nov 77 - às 03:20 horas
04. DESCRIÇÃO: Corpo luminoso
05. COR: Amarela fosca
06. FORMA: Indefinida
07. TAMANHO APARENTE: 10cm
08. MOVIMENTO: Trajetória curva, Sudoeste/Oeste. Efetuou duas voltas. 720°
09. VELOCIDADE: Variável. Piques de aceleração. Média (500Km/h)
10. ALTITUDE: 400m (estimada)
11. DISTÂNCIA: 600m (estimada). Afastou-se à distância de 2.000m
12. OBSERVADOR(ES): IS Q AT MT FLÁVIO e os Civis UBIRATAN PINON FRIAS, Sra F.M. FREITAS COSTA e Srta CÉLIA MONTENEGRO.
13. NOTA: O OVNI movimentava-se em zig-zag dentro de uma trajetória curva. À distância de 2.000m procedeu a duas voltas completas, 720° descendente, aprofando para Sudoeste (curvas fechadas).
14. ANEXO: Cópia de 10 (dez) fotografias.

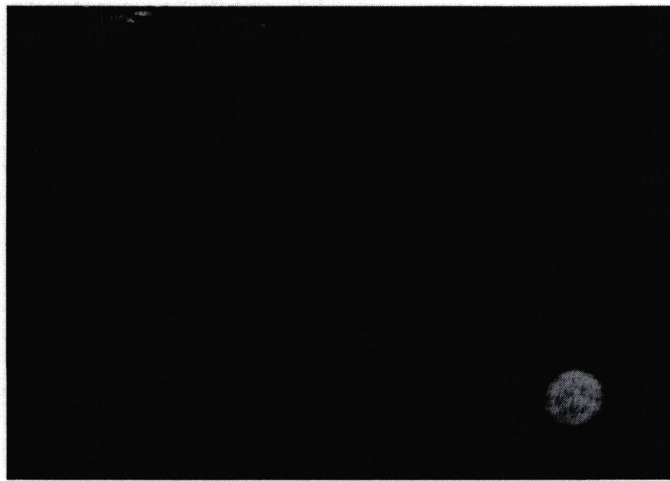
— ooo —

01. REG Nº 040
02. LOCAL: Baia do Sol - Mosqueiro/Pa
03. DATA/HORA: 22 Nov 77 - às 04:25 horas
04. DESCRIÇÃO: Corpo luminoso
05. COR: Amarela avermelhada
06. FORMA: Indefinida
07. TAMANHO APARENTE: 5 cm
08. MOVIMENTO: Trajetória reta, no sentido Nordeste/Sudoeste.
09. VELOCIDADE: Grande (acima de 800 Km/h)
10. ALTITUDE: 300m (estimada)
11. DISTÂNCIA: 800m (estimada)
12. OBSERVADOR(ES): IS Q AT MT FLÁVIO e os Civis UBIRATAN PINON FRIAS, Sra F.M. FREITAS COSTA e Srta CELIA MONTENEGRO.
13. NOTA: Desapareceu por interposição de árvores.

CONFIDENCIAL

CONFIDENCIAL

44



1-0-77/39

LOCAL - BAIÁ DO SOL PA DATA/HORA 22 Nov 77, às 03:20P  
~~Alt - 400m Lente 6.3 1/30 seg.~~



2-0-77/39

LOCAL - BAIÁ DO SOL PA DATA/HORA 22 Nov 77, às 03:20 P



CONFIDENCIAL

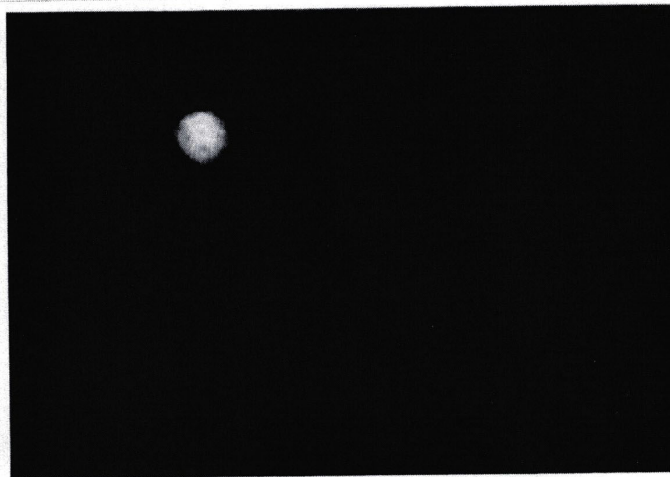
ANEXO 02 DO REG Nº 039



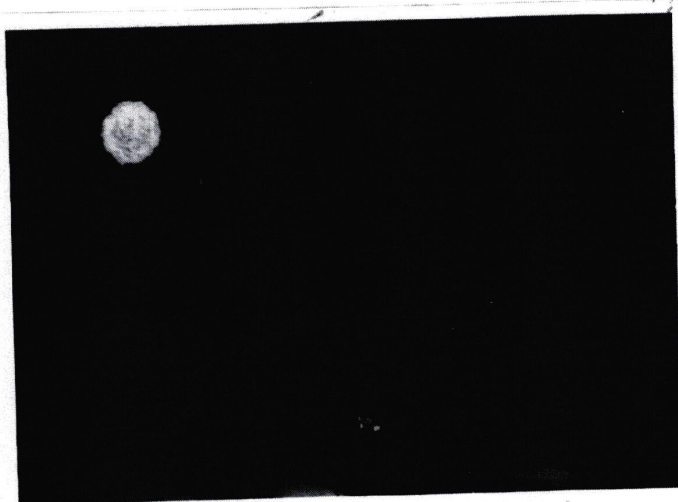

4-0-77/39 - BATA DO SOL DATA/HORA 22 Nov 77, às 03:20P  
Alt- 300m Dst- 400m Obt- 6.3 1/30seg.



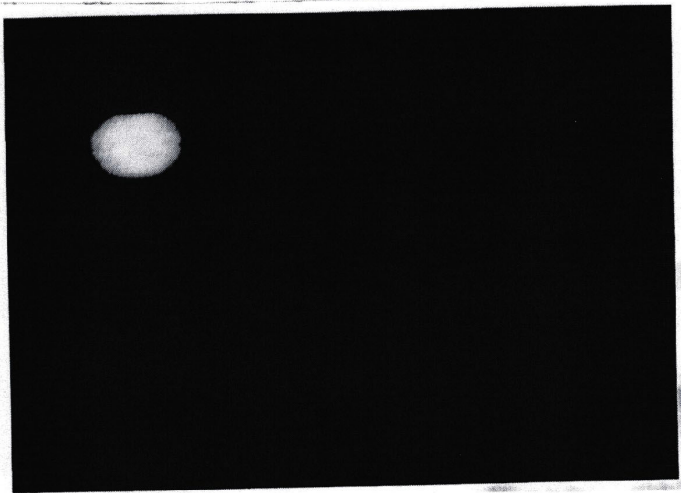
5-0-77/39 - BAIA DO SOL - DATA/HORA 22 Nov 77, às 03:20P  
Alt-500m Dst-500m Obt 6.3 1/30 seg



CONFIDENCIAL



7-0-77/39 BAIA DO SOL - DATA/HORA 22 Nov 77, às 03:20P  
Alt-500m Dst-600... Obt - 6.3 1/30seg.

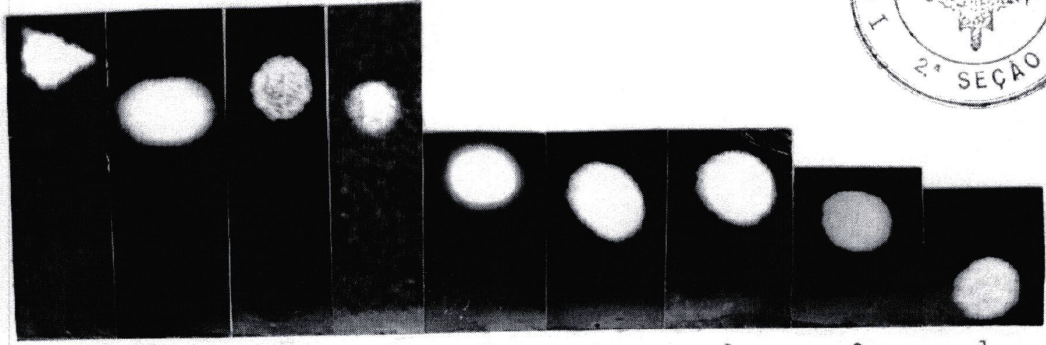


8-0-77/39 - BAIA DO SOL : DATA/HORA 22 Nov 77, às 03:20P  
Alt - 400m Dst - 500m Obt 6.3 1/30seg.



CONFIDENCIAL

ANEXO 04 DO REG Nº 039



9 8 7 6 5 4 3 2 1

SÉRIE 1 a 9-0-77/39 - DETALHES

EQUIPAMENTO:

YASCHICA ELETRO35 TLS

Lente 400mm 1:6.3

CONFIDENCIAL

**CONFIDENCIAL**



01. REG Nº 041
02. LOCAL: Baía do Sol - Mosqueiro/Pa
03. DATA/HORA: 22 Nov 77 - às 05:18 horas
04. DESCRIÇÃO: Corpos luminosos (2)
05. COR: Amarela fosca
06. FORMA: Indefinida (à vista)
07. TAMANHO APARENTE: 2 e 3 cm, respectivamente
08. MOVIMENTO: Elemento A: Trajetória reta.  
Elemento B: Irregular (curva)
09. VELOCIDADE: Baixa(200Km/h), às vezes, piques de aceleração constante.
10. ALTITUDE: 1.500m(estimada)
11. DISTÂNCIA: 1.500m(estimada)
12. OBSERVADOR(ES): IS Q AT MT FLAVIO e os Cíveis UBIRATAN PINON FRIAS,  
Sra F.M. FREITAS COSTA e Srta CELIA MONTENEGRO
13. NOTA: Sentido de deslocamento.Elemento A:Sul/Norte. Elemento B:  
Sul/Nordeste. O elemento B ao atingir a distância de 300m  
(afastamento) cortou a proa do B para a esquerda. Em seguida retornou ao rumo Nordeste (novo corte de proa).
14. ANEXO: Cópia de um croquis e seis fotografias.

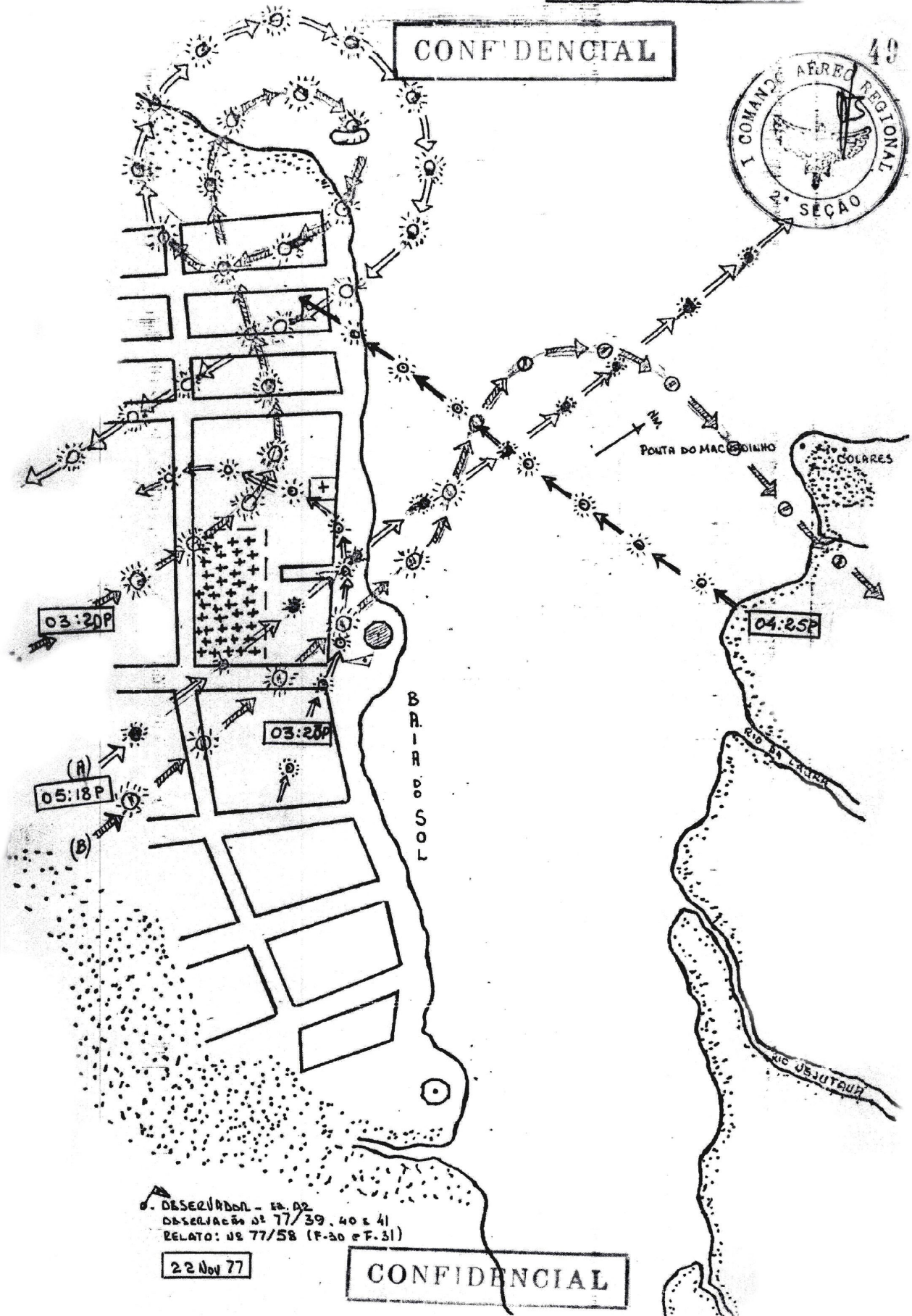

— 000 —

01. REG Nº 042
02. LOCAL: Baía do Marajó - Rota Soure/Belém (CESSNA 206)
03. DATA/HORA: 23 Nov 77 - às 09:30 horas
04. DESCRIÇÃO: Aeromóvel (OVNI)
05. COR: Cinza clara (metálica-fosca)
06. FORMA: Oval
07. TAMANHO APARENTE: 1,50m
08. MOVIMENTO: Trajetória reta, no sentido Sudeste/Leste
09. VELOCIDADE: Baixa (-100Km/h)
10. ALTITUDE: 30m (altitude da aeronave: 70m)
11. DISTÂNCIA: 3.000m (estimada)
12. OBSERVADOR(ES): Sr IVALDO VIEGAS PANTOJA
13. NOTA: O relator havia decolado de um aeródromo próximo a cidade de Soure/Pa, afastou-se cerca de 4.000m, quando observou abaixo de seu nível de voo um OVNI de forma oval. Desviou seu rumo para a Ilha do Marajó e retomou o rumo, prosseguindo.
14. ANEXO: Cópia de 01 (um) croquis.

**CONFIDENCIAL**



CONFIDENCIAL



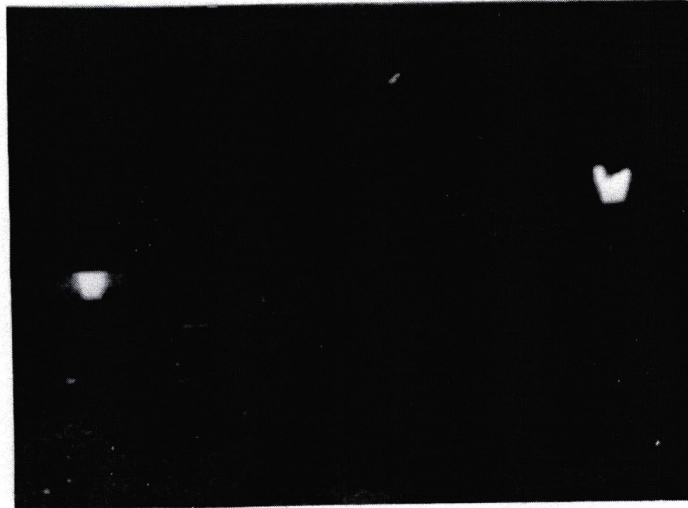
DESENVOLVIDOR - EA. 02  
OBSERVAÇÃO DE 77/39, 40 e 41  
RELATO: 48 77/58 (F. 30 e F. 31)

22 Nov 77

CONFIDENCIAL

CONFIDENCIAL

ANEXO 02 DO REG Nº 041



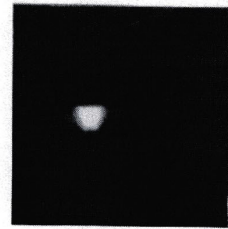
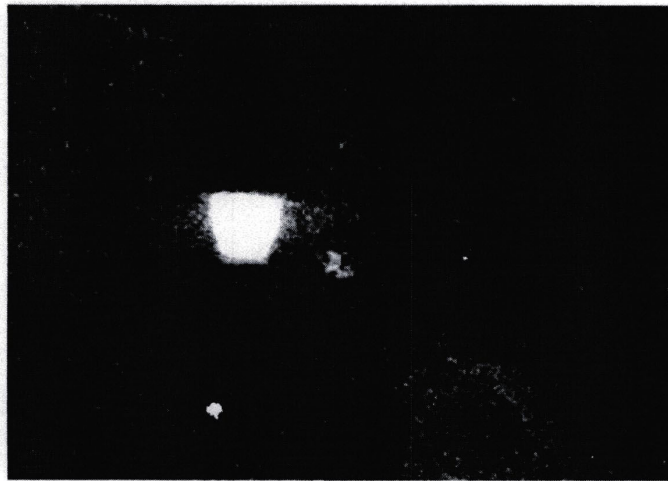
1-0-77/41 - BAIA DO SOL - DATA/HORA 22 Nov 77, às 05:18P  
Alt- 1.500m Dst-1.500m Obt- 6.3 1/30seg.



2-0-77/41 - BAIA DO SOL - DATA/HORA 22 Nov 77, às 05:18P  
Alt- 1.500m Dst- 1.500m Obt 6.3 1/30seg

CONFIDENCIAL

CONFIDENCIAL



DETALHE (Amp. Norm.)

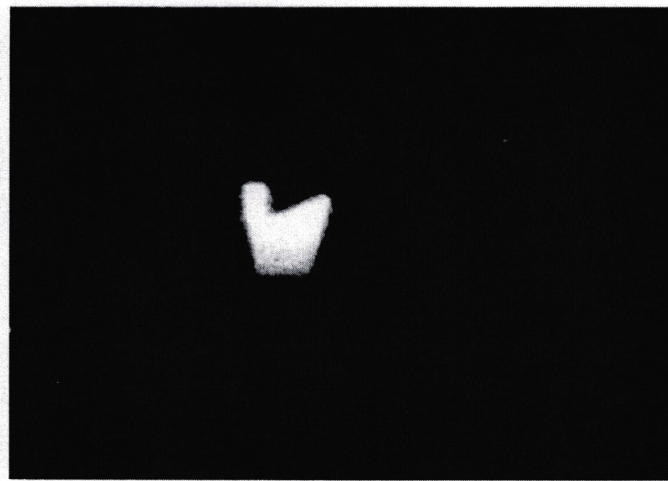
1-0-77/41 A -BAIA DO SOL - DATA/HORA 2º Nov 77, às 05:18P

Alt- 1.500m Dst-1.500m Obt- 6.3 1/30seg.

EQUIPAMENTO:

YASCHICA ELETRO TLS 35

Lente 400mm 1:6.3



DETALHE (Amp. Norm.)

1-0-77/41 -DETALHE

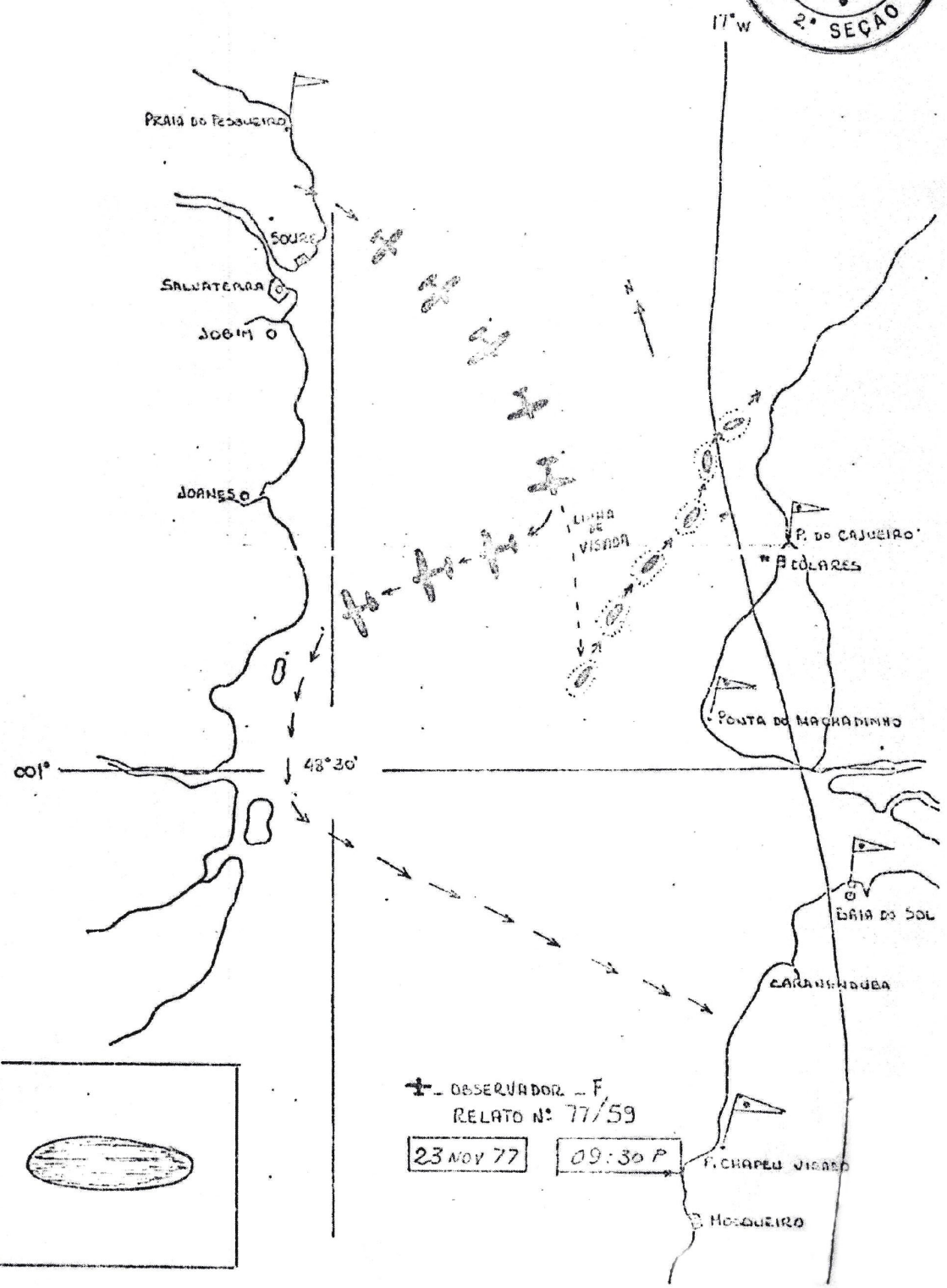

Alt- 1.500m Dst- 1.500m Obt- 6.3 1/30seg.

CONFIDENCIAL

CONFIDENCIAL

ANEXO DO REG Nº 042

52



† OBSERVADOR - F  
RELATO Nº 77/59


23 NOV 77

09:30 P

F. CHAPEL VISADO

MOSQUEIRO

CONFIDENCIAL



01. REG Nº 043
02. LOCAL: Município de COLARES/Pa
03. DATA/HORA: 23 Nov 77 - às 09:30 e 10:30 horas
04. DESCRIÇÃO: Aeromóvel (OVNI)
05. COR: Vermelha, brilho metálico na parte superior
06. FORMA: Oval (cilíndrica)
07. TAMANHO APARENTE: 1,00m de comprimento por 0,50m de diâmetro.
08. MOVIMENTO: Trajetória reta, no sentido Sudeste/Noroeste.
  
09. VELOCIDADE: Grande (maior que um avião à reação)
10. ALTITUDE: 1.200m (estimada)
11. DISTÂNCIA: 1.500m (estimada)
12. OBSERVADOR(ES): Sr ANTONIO FERREIRA
  
13. NOTA: O OVNI movimentava-se ondulando (como folha ao vento), parava, girava em torno de si mesmo e deslocava-se rápido como se recebesse impulsos. Após várias evoluções, aumentou mais ainda sua velocidade, desaparecendo no rumo do nascente.
14. ANEXO: Cópia de 02 (dois) croquis.

— ooo —

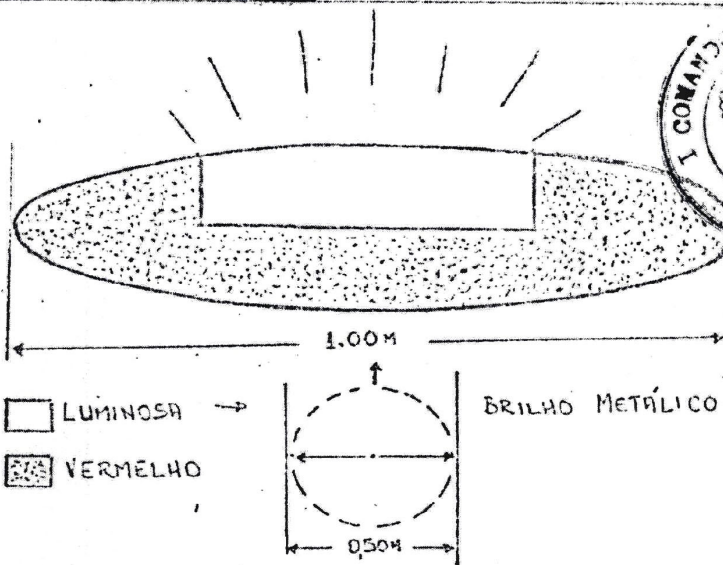
01. REG Nº 044
02. LOCAL: Campinas da Vigia - Município da VIGIA/Pa
03. DATA/HORA: 25 Nov 77 - às 19:30 horas
04. DESCRIÇÃO: Corpo luminoso
05. COR: Luminosidade reflexa
06. FORMA: Fuso (conóide)
07. TAMANHO APARENTE: 3,00 x 0,60m
08. MOVIMENTO: Irregular, oscilando lateralmente.
  
09. VELOCIDADE: Baixa
10. ALTITUDE: 100m (estimada)
11. DISTÂNCIA: 100m (estimada)
12. OBSERVADOR(ES): Padre ALFREDO DE LA O
  
13. NOTA: Ausência de ruído, Possuía luzes de cores verde, vermelha e amarela, as quais acendiam intermitentemente no sentido horário. Aumentou subitamente a velocidade e desapareceu no alto.

CONFIDENCIAL

CONFIDENCIAL

ANEXO 04 DOS REG 043

54



LOCAL : COLARES-PA

LAT. 00° 52' 40" S - LONG. 048° 31' 00" W

DATA : 23 NOV 77 - HORA 09:30/10:30 P (ESTIMADA).

COND. METEOROLÓGICAS : NIL. CÉU CLARO.

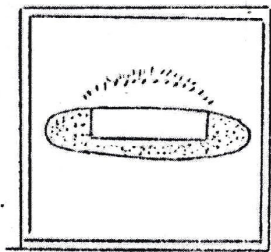
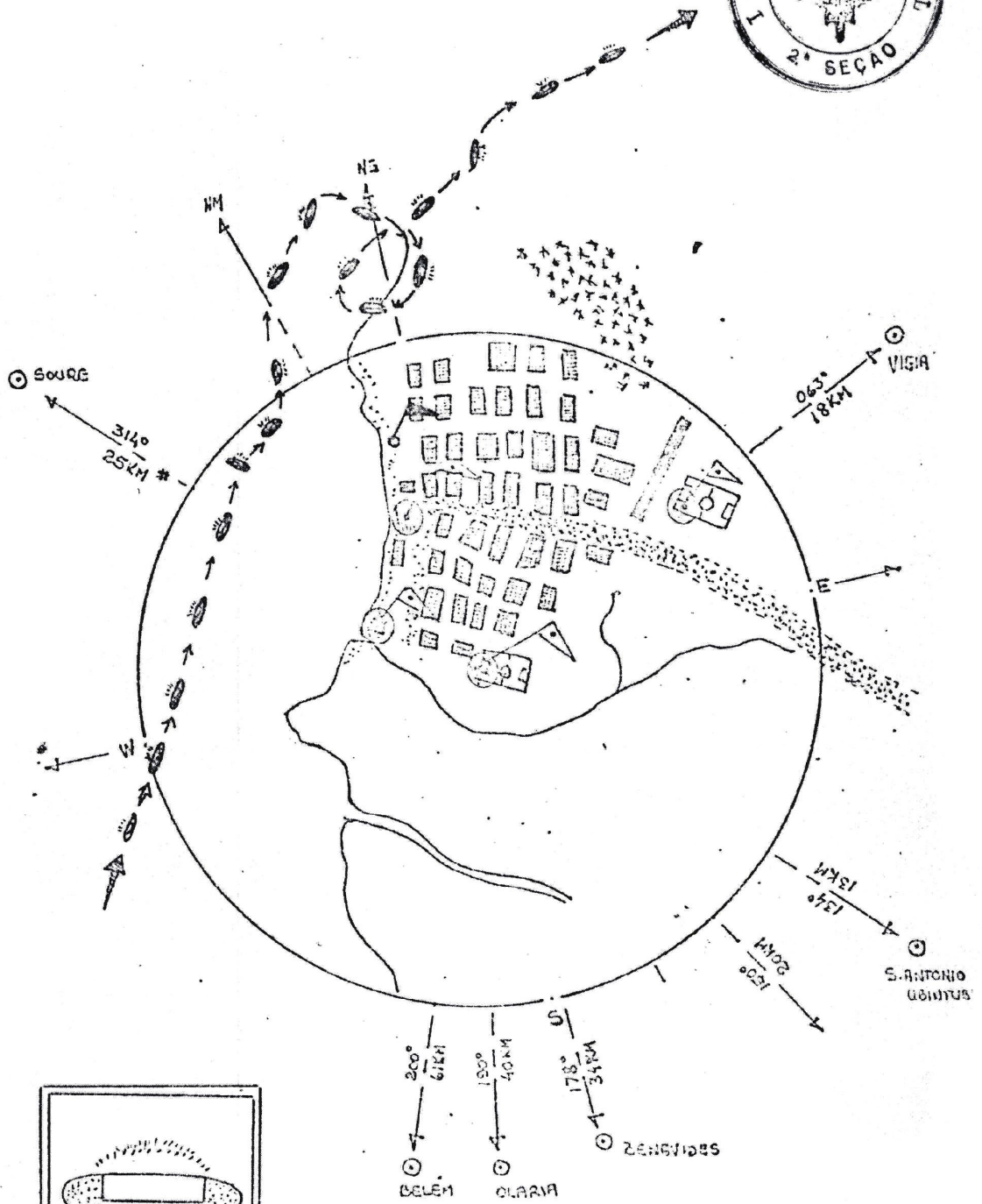

DESENHO (ADAPTADO) DE ACÓRDO COM ORIGINAL

1977 - 23.11 - 09:30/10:30P - RELATO 59A - CL 8 - F44 - Objeto Aéreo (não era avião), de forma oval-cilindrica, cor Vermelha/ e brilho metálico na parte superior; deslocava-se com grande / velocidade (maior que a de avião à jato), no sentido SE/NE, a baixa altura (1.000/1.200m), passando à distância de 1.500m do observador; media aproximadamente 1.00m de comprimento por // 0,50m de largura (diâmetro); movimentava-se de maneira irregular (o que chamou atenção do Relator) como se fosse uma folha ao vento, parava rapidamente, girava e se deslocava com velocidade, como se recebesse impulsos; após efetuar várias evoluções, aumentou muito sua velocidade e em linha reta desapareceu para o lado do nascente um pouco para o Norte (NE) (sic), NB - O Relator encontrava-se sozinho, mais acredita que outras pessoas também viram o "objeto".

**CONFIDENCIAL**

ANE XO 02 DOS REG Nº 043

35



050° 405 - 043° 31W

0 - OBSERVADOR

RELATO Nº 77/59A

23 NOV 77

09:30/10:30P

CONF DENCIAL



01. REG Nº 045
02. LOCAL: Município de COLARES/Pa
03. DATA/HORA: 26 Nov 77 - às 00:55 horas
04. DESCRIÇÃO: Corpo luminoso
05. COR: Amarela avermelhada muito intensa
06. FORMA: Indefinida
07. TAMANHO APARENTE: Indeterminado
08. MOVIMENTO: Irregular, no sentido Noroeste/Sudeste
  
09. VELOCIDADE: Variável
10. ALTITUDE: 50m (estimada)
11. DISTÂNCIA: 500m (estimada)
12. OBSERVADOR(ES): Equipe do A2/I COMAR
  
13. NOTA: Baixa velocidade até atingir a margem direita (Ilha de Colares), onde passou a movimentar-se com maior velocidade e de maneira irregular. Desapareceu por interposição de árvores, na Ponta do Bacuri.

— 000 —

01. REG Nº 046
02. LOCAL: Município de COLARES/Pa
03. DATA/HORA: 26 Nov 77 - às 05:15 horas
04. DESCRIÇÃO: Corpo luminoso
05. COR: Amarela, emitindo lampejos azulados.
06. FORMA: Indefinida
07. TAMANHO APARENTE: . . .
08. MOVIMENTO: Trajetória reta, no sentido Sudoeste/Leste.
  
09. VELOCIDADE: Grande (acima de 800Km/h)
10. ALTITUDE: 2.000m (estimada)
11. DISTÂNCIA: 10.000m (estimada)
12. OBSERVADOR(ES): Equipe do A2/I COMAR
  
13. NOTA: Não se ouviu ruído.

CONFIDENCIAL



CONFIDENCIAL



01. REG Nº 047
02. LOCAL: Baía do Sol - Mosqueiro/Pa
03. DATA/HORA: 26 Nov 77 - às 18:54 horas
04. DESCRIÇÃO: Corpo luminoso
05. COR: Amarela, luminosidade muito intensa.
06. FORMA: Indefinida
07. TAMANHO APARENTE: . . .
08. MOVIMENTO: Trajetória reta, no sentido Norte/Sul.
  
09. VELOCIDADE: . . .
10. ALTITUDE: 200m (estimada)
11. DISTÂNCIA: 2.000m (estimada)
12. OBSERVADOR(ES): Cap I Aer HOLLANDA e os Civis UBIRATAN PINON  
PRIAS e MILTON MENDONÇA
13. NOTA: A luminosidade do OVNI aumentava à medida que este penetrava no campo de luz, provocado pelo nascer da lua. Desapareceu encoberto pela copa das árvores.

— ooo —

01. REG Nº 048
02. LOCAL: Ponta do Machadinho - Ilha de COLARES/Pa
03. DATA/HORA: 27 Nov 77 - às 02:00 horas
04. DESCRIÇÃO: Corpos luminosos (2)
05. COR: Amarela avermelhada
06. FORMA: Indefinida
07. TAMANHO APARENTE: . . .
08. MOVIMENTO: Elemento A: Trajetória reta.  
Elemento B: Estacionário
  
09. VELOCIDADE: Baixa
10. ALTITUDE: Baixa
11. DISTÂNCIA: 3.000m (estimada). Canal do Navio
12. OBSERVADOR(ES): Sr ROSIO DE OLIVEIRA
  
13. NOTA: O relator observou dois corpos luminosos. O de maior volume estacionário. O menor aproximou-se do maior e depois disso deslocou-se a baixa altura no rumo de Belém.

CONFIDENCIAL

**CONFIDENCIAL**



01. REG Nº 049
02. LOCAL: Ponta de Machadinho - Ilha de COLARES/P
03. DATA/HORA: 27 Nov 77 - às 02:00 horas
04. DESCRIÇÃO: Corpos luminosos (3)
05. COR: Amarela avermelhada.
06. FORMA: Indefinida
07. TAMANHO APARENTE: 2,5 cm (moeda de 50 centavos)
08. MOVIMENTO: Variado. Evoluções em torno da Ponta do Machadinho
  
09. VELOCIDADE: Variável
10. ALTITUDE: . . .
11. DISTÂNCIA: 6.000m (estimada)
12. OBSERVADOR(ES): Sr RÓSIO DE OLIVEIRA
  
13. NOTA: Elemento A: Deslocou-se para NW dirigindo foco azulado para a água.  
Elemento B: Deslocou-se para Leste, sem emitir foco de luz.  
Elemento C: Deslocou-se para Nordeste (COLARES), sem emitir foco.

— ooo —

01. REG Nº 050
02. LOCAL: Canal do Navio - Baía do Marajó - Pa
03. DATA/HORA: 27 Nov 77 - às 02:30 horas
04. DESCRIÇÃO: Corpo luminoso
05. COR: Amarela avermelhada
06. FORMA: Indefinida
07. TAMANHO APARENTE: 2,5cm
08. MOVIMENTO: Trajetória reta. Sudeste/Noroeste.
  
09. VELOCIDADE: Média
10. ALTITUDE: . . .
11. DISTÂNCIA: 400m (estimada)
12. OBSERVADOR(ES): Sr RÓSIO DE OLIVEIRA
  
13. NOTA: O OVNI focava em diversas direções um feixe de luz azulada. Não fazia ruído.

**CONFIDENCIAL**

**CONFIDENCIAL**



01. REG Nº 051
02. LOCAL: Canal do Quiririm - Baía do Marajó/Pa
03. DATA/HORA: 27 Nov 77 - às 02:40 horas
04. DESCRIÇÃO: Corpo luminoso
05. COR: Amarela avermelhada
06. FORMA: Indefinida
07. TAMANHO APARENTE: . . .
08. MOVIMENTO: Trajetória reta, no sentido Sudeste/Noroeste

09. VELOCIDADE: Baixa
10. ALTITUDE: 400m (estimada)
11. DISTÂNCIA: 5.000m (estimada)
12. OBSERVADOR(ES): Sr ELIAS DE OLIVEIRA

13. NOTA: O OVNI foi observado deslocando-se desde a Ponta do Machadinho, cruzando sobre a Ponta do Bacuri, em seguida para o mar (Noroeste).

— 000 —

01. REG Nº 052
02. LOCAL: Município de COLARES/Pa
03. DATA/HORA: 27 Nov 77 - às 19:10 horas
04. DESCRIÇÃO: Corpos luminosos (2)
05. COR: Amarela clara
06. FORMA: Indefinida
07. TAMANHO APARENTE: Indefinidos
08. MOVIMENTO: Elemento A: Trajetória reta.  
Elemento B: Variável (curva fechada 360º)
09. VELOCIDADE: Média (acima de 600 Km/h)
10. ALTITUDE: 6.000m (estimada)
11. DISTÂNCIA: 6.000m (estimada)
12. OBSERVADOR(ES): Equipe do A2/I COMAR

13. NOTA: Os elementos estavam em rota paralela, ao atingirem o centro da abóbada um deles efetuou uma curva fechada de 360º e em seguida retomou o rumo original (NE/W). A passagem durou dois minutos.

**CONFIDENCIAL**

CONFIDENCIAL



01. REG Nº 053
02. LOCAL: Canal do Navio - Baía do Marajó/Pa
03. DATA/HORA: 28 Nov 77 - às 01:00 horas
04. DESCRIÇÃO: Corpos luminosos (2)
05. COR: Amarela avermelhada
06. FORMA: Indefinida
07. TAMANHO APARENTE: 0,60m x 0,30m
08. MOVIMENTO: Estacionários
  
09. VELOCIDADE: . . .
10. ALTITUDE: Baixa
11. DISTÂNCIA: 4.000m (estimada)
12. OBSERVADOR(ES): Sr ROSIO DE OLIVEIRA
  
13. NOTA: O maior tinha a forma oval.

— ooo —

01. REG Nº 054
02. LOCAL: Município de COLARES/Pa
03. DATA/HORA: 28 Nov 77 - às 19:05 horas
04. DESCRIÇÃO: Corpos luminosos (2)
05. COR: Amarela clara
06. FORMA: Indefinidas
07. TAMANHO APARENTE: 2 cm
08. MOVIMENTO: Trajetória curva, no sentido Noroeste/Sudeste.
  
09. VELOCIDADE: Supersônica
10. ALTITUDE: 4.000m (estimada)
11. DISTÂNCIA: 4.000m (estimada)
12. OBSERVADOR(ES): Equipe do A2/I COMAR
  
13. NOTA: Os dois OVNI's efetuaram uma curva, voltando para o rumo Norte.

CONFIDENCIAL

**CONFIDENCIAL**



01. REG Nº 055
02. LOCAL: Mosqueiro/Pa
03. DATA/HORA: 28 Nov 77 - às 19:30 horas
04. DESCRIÇÃO: Corpos luminosos (vários)
05. COR: Amarela avermelhada
06. FORMA: Indefinida
07. TAMANHO APARENTE: 20 cm (o maior)
08. MOVIMENTO: Variado. O maior, inicialmente estacionário, deslocou-se para NE
09. VELOCIDADE: O maior, ao deslocar-se, o fez com grande velocidade.
10. ALTITUDE: 700m (estimada)
11. DISTÂNCIA: 15.000m (estimada)
12. OBSERVADOR(ES): Sr MIGUEL DA SILVA MOREIRA
13. NOTA: Vide anexo.

— ooo —

01. REG Nº 056
02. LOCAL: Mosqueiro/Pa
03. DATA/HORA: 28 Nov 77 - às 19:15 horas
04. DESCRIÇÃO: Corpo luminoso
05. COR: Amarela avermelhada
06. FORMA: Indefinida
07. TAMANHO APARENTE: . . .
08. MOVIMENTO: Trajetória reta, no sentido Sudoeste/Nordeste.
09. VELOCIDADE: Média (500 Km/h)
10. ALTITUDE: 700m (estimada)
11. DISTÂNCIA: . . .
12. OBSERVADOR(ES): Sr MIGUEL DA SILVA MOREIRA
13. NOTA: Um pequeno avião passava no través de Mosqueiro. O OVNI cruzou em nível mais baixo.

**CONFIDENCIAL**

CONFIDENCIAL




REG Nº 055 - ANEXO

NOTA : O OVNI foi observado pelo relator desde a Vila do Mosqueiro no rumo Baía do Sol/Ponta do Machadinho (Ilha ' de Colares) à distância aproximada de 15 Km em linha reta. O relator percebeu que compassadamente o OI emitia em sua parte inferior raios de luz azulada. Em dado momento aproximaram-se do OVNI maior dois pequenos corpos luminosos que procediam de direções opostas ( não precisou o rumo ) que foram como que absorvidos pelo ' maior. Cerca de três minutos após, desligaram-se daquele, 05 (cinco) pequenos corpos luminosos que tomaram ' direções opostas entre si. Em seguida o OVNI maior dirigiu ao solo três rápidos e consecutivos focos de luz azul muito intensa (como Flash) e deslocou-se para o rumo Nordeste, com grande velocidade.

CONFIDENCIAL

**CONFIDENCIAL**

01. REG Nº 057
02. LOCAL: Município de COLIARES/Pa
03. DATA/HORA: 28 Nov 77 - às 19:30 horas
04. DESCRIÇÃO: Corpo luminoso
05. COR: Amarela, lampejos azulados
06. FORMA: Indefinida
07. TAMANHO APARENTE: . . .
08. MOVIMENTO: Trajetória reta, no sentido Sudeste/Noroeste
09. VELOCIDADE: Média
10. ALTITUDE: 2.000m (estimada)
11. DISTÂNCIA: 2.000m (estimada)
12. OBSERVADOR(ES): Equipe do A2/I COMAR
13. NOTA: Desapareceram no centro da abóbada celeste.




— 000 —

01. REG Nº 058
02. LOCAL: Baía do Sol - Mosqueiro/Pa
03. DATA/HORA: 28 Nov 77 - às 19:30 horas
04. DESCRIÇÃO: Corpo luminoso
05. COR: Amarela avermelhada, emitindo lampejos azulados.
06. FORMA: Indefinida
07. TAMANHO APARENTE: . . .
08. MOVIMENTO: Inicialmente estacionário. Deslocou-se para Leste.
09. VELOCIDADE: Supersônica
10. ALTITUDE: 300m (estimada)
11. DISTÂNCIA: 300m (estimada), vertical
12. OBSERVADOR(ES): Cap I Aer HOLLANDA
13. NOTA: O OVNI emitiu uma série de quatro focos de luz azul. Em seguida deslocou-se para Leste.

**CONFIDENCIAL**

**CONFIDENCIAL**



01. REG Nº 059
02. LOCAL: Município de COLATRES/Pa
03. DATA/HORA: 02 Dez 77 - às 19:22 horas
04. DESCRIÇÃO: Corpo luminoso
05. COR: Amarela avermelhada
06. FORMA: Indefinida
07. TAMANHO APARENTE: 2 cm
08. MOVIMENTO: Trajetória reta, no sentido Sudoeste/Nordeste.
09. VELOCIDADE: Grande (acima 800 Km/h)
10. ALTITUDE: 3.000m (estimada)
11. DISTÂNCIA: 15.000m (estimada)
12. OBSERVADOR(ES): Equipe do A2/I COMAR
13. NOTA: Visível até a linha do horizonte. Duração da passagem: 2 minutos.


— 000 —

01. REG Nº 060
02. LOCAL: Município de COLATRES/Pa
03. DATA/HORA: 04 Dez 77 - às 19:05 horas
04. DESCRIÇÃO: Corpo luminoso
05. COR: Branca azulada
06. FORMA: Indefinida
07. TAMANHO APARENTE: . . . .
08. MOVIMENTO: Sentido Sudoeste/Nordeste. Mudanças bruscas de direção.
09. VELOCIDADE: Grande (acima de 800 Km/h)
10. ALTITUDE: 12.000m (estimada)
11. DISTÂNCIA: 12.000m (estimada), na vertical.
12. OBSERVADOR(ES): Equipe do A2/I COMAR
13. NOTA: Ao atingir o Centro da abóbada bruscoemente para a esquerda, ao atingir 2/3 efetuou manobra idêntica no sentido inverso, voltando ao rumo original (proa NE).

**CONFIDENCIAL**



**CONFIDENCIAL**



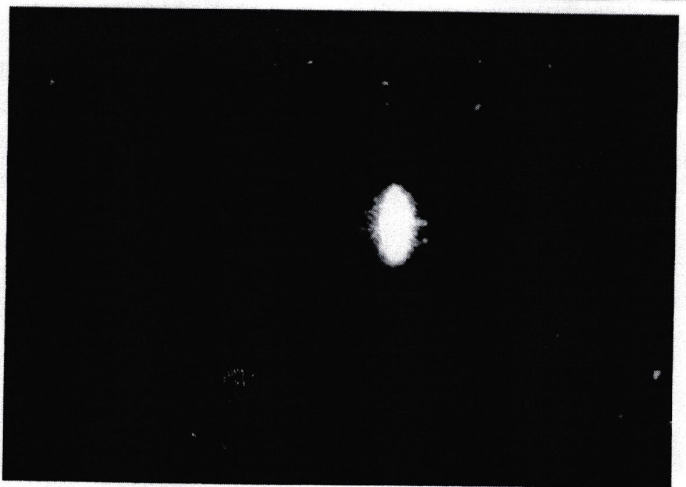

01. REG Nº 061
02. LOCAL: Baía do Sol - Mosqueiro/Pa
03. DATA/HORA: 07 Dez 77 - às 22:40 horas
04. DESCRIÇÃO: Corpo luminoso
05. COR: Azul, brilho intenso
06. FORMA: Indefinida
07. TAMANHO APARENTE: . . .
08. MOVIMENTO: Trajetória reta, sobre a Ilha de Colares (rumo Noroeste)
09. VELOCIDADE: . . .
10. ALTITUDE: 60m (estimada), sobre as árvores.
11. DISTÂNCIA: 3.000m (estimada)
12. OBSERVADOR(ES): Cap I Aer HOLLANDA e os Civis UBIRATAN PINON FRIAS e MILTON MENDONÇA
13. NOTA: O brilho muito intenso prejudicou melhor observação.

— 000 —

01. REG Nº 062
02. LOCAL: Baía do Sol - Mosqueiro/Pa
03. DATA/HORA: 09 Dez 77 - às 23:50 horas
04. DESCRIÇÃO: Corpo luminoso
05. COR: Amarela avermelhada
06. FORMA: Indefinida
07. TAMANHO APARENTE: 5 cm
08. MOVIMENTO: Trajetória ligeiramente curva à direita. Sudoeste/Leste
09. VELOCIDADE: Média (acima de 300 Km/h)
10. ALTITUDE: 2.000m (estimada)
11. DISTÂNCIA: 8.000m (estimada média); 3.000m quando mais próximo.
12. OBSERVADOR(ES): 1S Q AT MT FLAVIO e Civil UBIRATAN PINON FRIAS.
13. NOTA: O OVNI movimentava-se como se animado por impulsos; acentuou sua trajetória curva para a direita aprofundando Sudeste. Sua intensidade luminosa era muito variável. Não se ouviu ruído. A mudança de rota deu-se após a tentativa de maior aproximação dos observadores (interceptação).
14. ANEXO: Cópia de uma fotografia.

**CONFIDENCIAL**

ANEXO DO REG Nº 062




1-0-77/88 - BAIA DO SOL - DATA/HORA 09 Dez 77, às 23:50P  
Alt- 2.000m Dst-3.000m Obt- 6.3 1/30 seg.

EQUIPAMENTO-

YASCHICA TLS ELETRO 35  
Lente 400mm 1:6.3



**CONFIDENCIAL**



01. REG Nº 063
02. LOCAL: Rio Guajará - Município de Ananindeua/Pa
03. DATA/HORA: 09 Dez 77 - às 23:50 horas
04. DESCRIÇÃO: Corpo luminoso
05. COR: Amarela avermelhada
06. FORMA: Indefinida
07. TAMANHO APARENTE: 15 cm
08. MOVIMENTO: Trajetória reta Norte/Sul, acompanhando a calha do rio.
  
09. VELOCIDADE: Média (acima de 300 Km/h)
10. ALTITUDE: 50m (estimada)
11. DISTÂNCIA: 300m (estimada)
12. OBSERVADOR(ES): Equipe do A2/I COMAR
  
13. NOTA: Passagem muito rápida. Para alguns elementos da Equipe o CI pareceu um balão (forma)

— 000 —

01. REG Nº 064
02. LOCAL: Baía do Sol - Mosqueiro/Pa
03. DATA/HORA: 10 Dez 77 - às 00:45 horas
04. DESCRIÇÃO: Corpo luminoso
05. COR: Amarela avermelhada, lançando focos azulados para o solo.
06. FORMA: Indefinida
07. TAMANHO APARENTE: 10cm
08. MOVIMENTO: Trajetória reta, no sentido Noroeste/Sudeste
  
09. VELOCIDADE: Baixa (- 200Km/h)
10. ALTITUDE: 2.000m (estimada)
11. DISTÂNCIA: 5.000m (estimada)
12. OBSERVADOR(ES): IS Q AT MT FLAVIO e os Civis UBIRATAN PINON FRIAS, Sra F.M. FREITAS COSTA e Srta CELIA MONTENEGRO.
13. NOTA: O OVNI dirigiu para o solo (Ilha de Colares), em intervalos regulares, focos de luz azulada de brilho muito intenso. Não se observou qualquer ruído.
14. ANEXO: Cópia de uma fotografia

**CONFIDENCIAL**

CONFIDENCIAL

68



1-0-77/89 - RIO GUAJARÁ PA- DATA/HORA 09 Dez 77, às 23:50P

Alt- 50m Dst-300m Obt- 5.6 1/60seg.


EQUIPAMENTO-

MINOLTA SRT 101

Lente ROKKOR ZOOM 100/200mm 1:5.6

CONFIDENCIAL

**CONFIDENCIAL**



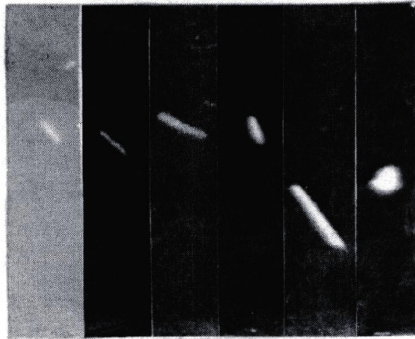
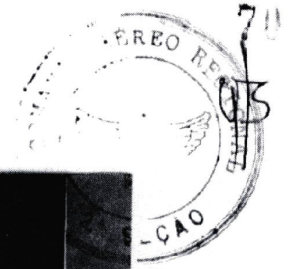
01. REG Nº 065
02. LOCAL: Rio Guajará - Município de Ananindeua/PA
03. DATA/HORA: 10 Dez 77 - às 00:50 horas
04. DESCRIÇÃO: Corpo luminoso
05. COR: Amarela avermelhada
06. FORMA: Indefinida
07. TAMANHO APARENTE: 25 cm
08. MOVIMENTO: Irregular (variando em zig-zag). Sudeste/Noroeste
  
09. VELOCIDADE: Variável (impulsos de aceleração)
10. ALTITUDE: 50m (estimada)
11. DISTÂNCIA: 2.000m (estimada)
12. OBSERVADOR(ES): Equipe do A2/I COMAR
  
13. NOTA: O OVNI efetuou várias evoluções, mudando constantemente de proa. Ausência total de ruídos ou deslocamento de ar.
14. ANEXO: Cópia de 09 (nove) fotografias.

— 000 —

01. REG Nº 066
02. LOCAL: Rio Guajará - Município de Ananindeua/PA
03. DATA/HORA: 10 Dez 77 - às 01:50 horas
04. DESCRIÇÃO: Corpo luminoso
05. COR: Avermelhada. Reflexos azul violeta
06. FORMA: Indefinida
07. TAMANHO APARENTE: 30 cm
08. MOVIMENTO: Irregular, sentido Sul/Norte
  
09. VELOCIDADE: Variável. Média - 200Km/h
10. ALTITUDE: 100m(estimada)
11. DISTÂNCIA: 500m(estimada)
12. OBSERVADOR(ES): Equipe do A2/I COMAR
  
13. NOTA: Efetuou várias evoluções, com velocidade variável.
14. ANEXO: Cópia de 04(quatro) fotografias.

**CONFIDENCIAL**

CONFIDENCIAL

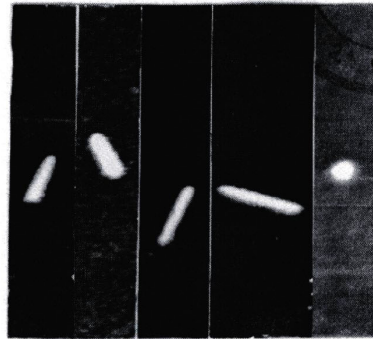


1 2 3 4 5 6

0-77/91 - DETALHES

EQUIPAMENTO-

MINOLTA SRT 101  
Lente ROKKOR ZOOM 100/200mm 1:5.6  
Filme RE-2475 (1000asa)



1 2 3 4 5

0-77/92 - DETALHES

FILMADORA-

CANON 514 (x3)  
Filme G160asa



1-0-77/91 - RIO GUAJARÁ (OLARIA)

Alt-50m Dst-2000m Obt 5.6 1/30seg.  
DATA/HORA. - 10 Dez 77, às 00:50P



CONFIDENCIAL




2-0-77/91

Alt- 50m Dst- 1.500m Obt 5.6 1/30seg.



CONFIDENCIAL

72



4-0-77/91

Alt- 50m Dst-1.500m Obt 5.6 1/30seg.



5-0-77/91



CONFIDENCIAL

73



63-0-77/91

Alt- 50m Dst- 1.000m Obt 5.6 1/30seg.

ANEXO 01 DO REG Nº 31



CONFIDENCIAL

ANEXO 01 DO REG Nº 065



4-0-77/92

Alt- 50m Dst- 1.500m Obt 5.6 1/30 seg.



5-0-77/92

CONFIDENCIAL



2-0-77/92

Alt- 100m Dst- 800m Obt 5.6 1/30 seg.



3-0-77/92

CONFIDENCIAL




01. REG Nº 067
02. LOCAL: Baía do Sol - Mosqueiro/Pa
03. DATA/HORA: 10 Dez 77 - às 20:30/20:35 horas
04. DESCRIÇÃO: Corpo luminoso
05. COR: Indefinida (como fogos de artifício)
06. FORMA: Indefinida
07. TAMANHO APARENTE: Indefinido (o clarão cobria uma área de 50cm)
08. MOVIMENTO: Estacionário. Setor Norte.
  
09. VELOCIDADE: . . .
10. ALTITUDE: 300m (estimada)
11. DISTÂNCIA: 3.000m (estimada)
12. OBSERVADOR(ES): 1S Q AT MT FLÁVIO e os Cíveis A.N. Dias, F.M. Costa Dias e F.M. Freitas Costa.
13. NOTA: Curtos períodos de visibilidade (explosões). Possível troca de posição. Às 21:30 horas se observou fenômeno com as mesmas características no setor Sudeste.
14. ANEXO: Cópia de uma fotografia.

— 000 —

01. REG Nº 068
02. LOCAL: Baía do Sol - Mosqueiro/Pa
03. DATA/HORA: 11 Dez 77 - às 03:25 horas
04. DESCRIÇÃO: Corpo luminoso
05. COR: Amarela clara (pálida)
06. FORMA: Indefinida
07. TAMANHO APARENTE: 10cm
08. MOVIMENTO: Trajetória reta.
  
09. VELOCIDADE: Baixa (-200Km/h)
10. ALTITUDE: 3.000m (estimada)
11. DISTÂNCIA: 1.500m (estimada)
12. OBSERVADOR(ES): 1S Q AT MT FLÁVIO e os Cíveis A.N. Dias, F.M. Costa Dias e F.M. Freitas Costa
13. NOTA: Variação de intensidade luminosa de forma compassada (pulsante). O CL maior era acompanhado por um de menor tamanho.
14. ANEXO: Cópia de 11 (onze) fotografias.

CONFIDENCIAL

CONFIDENCIAL



1-0-77/94 - BAIA DO SOL (sobre a Ponta do Machadinho-I. Colares).  
DATA/HORA 10 Dez 77, às 20:30/20:35P.

EQUIPAMENTO-

YASCHICA TLS ELETRO 135  
Lente 400mm 1:6.3  
Filme RE-2475 (1000asa)

Alt.- 300m Dst.- 3.000/3.500m Obt.- 6.3 1/30seg.

CONFIDENCIAL

**CONFIDENCIAL**



1-0-77/97 - BAIA DO SOL PA -(Sobre I.Colares-Rio Jejutaua)  
Alt.- 3.000m Dst.- 1.500m Obt.- 6.3 1/30seg.  
DATA/HORA - 11 Dez 77, às 03:25P

**CONFIDENCIAL**

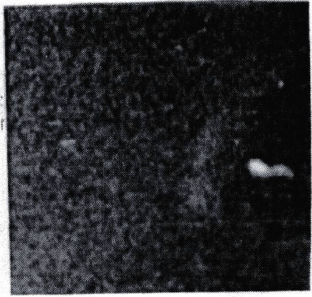

**CONFIDENCIAL**



2-0-77/97 - BAIÁ DO SOL (Sobre Furo das Marinhas).  
Alt.- 2.000m Dst.- 1.500m Obt.- 6.3 1/30seg.  
DATA/HORA - 11 dez 77, às 03:25P

[REDACTED]


CONFIDENCIAL



DETALHE

3-0-77/97; DETALHE (Amp. Max.)


Alt.- 2.500m Dst.-1.500m Obt.-6.3 1/30seg.



3-0-77/97 - BAIÁ DO SOL -  
Alt.-2.500m Dst... 1.500m Obt.-6.3 1/30seg.  
DATA/HORA - 11 Dez 77, às 03:25P  
Equipamento-



CONFIDENCIAL



DETALHE

4-0-77/97 - BAIA DO SOL : DETALHE (Amp. Max.)



4-0-77/97- BAIA DO SOL -  
Alt.- 2.000m Dst.- 1.200m Obt.- 6.3 1/30seg  
DATA/HORA - 11 Dez 77, às 03:25P  
Equipamento-

YASCHICA TLS ELETRO 35  
Lente 100mm 1:6.3

CONFIDENCIAL

ANEXO 05 DO REG Nº 068



5-0-77/97 - DETALHE (AMP. Max.)



DETALHE



5-0-77/97 - BAIA DO SOL -  
Alt,- 2.500m Dst.- 1.500m Obt.- 6.3 1/30seg.  
DATA/HORA - 11 Dez 77, às 03:25P  
Equipamento-  
VASCIFICA TMS ELETRON 25

**CONFIDENCIAL**



01. REG Nº 069
02. LOCAL: Baia do Sol - Mosqueiro/Pa
03. DATA/HORA: 13 Dez 77 - às 20.45 horas
04. DESCRIÇÃO: Corpo luminoso
05. COR: Amarela clara
06. FORMA: Indefinida
07. TAMANHO APARENTE: Indefinido
08. MOVIMENTO: Trajetória reta, no sentido Moroeste/Sudeste
  
09. VELOCIDADE: Média
10. ALTITUDE: 12.000m (estimada)
11. DISTÂNCIA: 3.000m(estimada)
12. OBSERVADOR(ES): 1S Q AT MT FLÁVIO e os Civis UBIRATAN PINON ' FRIAS, F.M. Freitas Costa e Célia Montenegro.
13. NOTA: O Corpo luminoso perdeu altura e "apagou" em frente a Ponta do Machadinho. Brilho intenso.

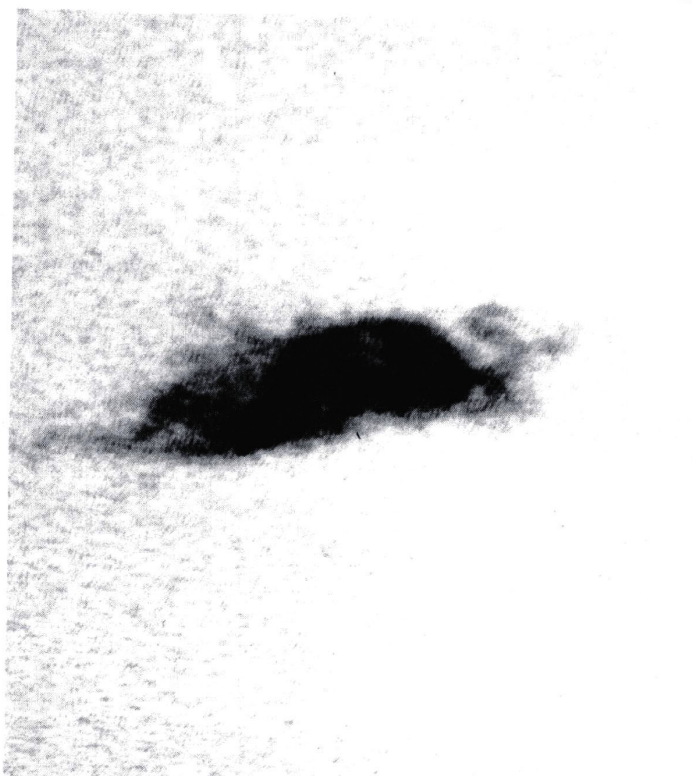

— ooo —

01. REG Nº 070
02. LOCAL: Baia do Sol - Mosqueiro/Pa
03. DATA/HORA: 13 Dez 77 - às 21:05 horas
04. DESCRIÇÃO: Corpo luminoso
05. COR: Amarela avermelhada, intensos reflexos azulados e variações de intensidade luminosa, em pequenos períodos.
06. FORMA: Indefinida
07. TAMANHO APARENTE: 30cm
08. MOVIMENTO: Aparentemente estacionário
  
09. VELOCIDADE: . . .
10. ALTITUDE: 1.000m(estimada)
11. DISTÂNCIA: 500m(estimada)
12. OBSERVADOR(ES): 1S Q AT MT FLÁVIO, e os Civis UBIRATAN PINON ' FRIAS, Sra F.M. Freitas Costa e Srta CELIA MONTE GRO.
13. NOTA: Não se ouviu ruído, nem foi observado um deslocamento acentuado. Desapareceu na mesma posição.
14. ANEXO: Cópia de três fotografia.

**CONFIDENCIAL**


CONFIDENCIAL

ANEXO DO REG Nº 070



DETALHE

1-0-77/99 -BAIA DO SOL -



1-0-77/99 - BAIA DO SOL -  
Alt. - 1000m Dst. - 500m Obt 6.3 1/30seg.  
Equipamento -  
YASCHICA TIS ELETRO 35  
Lente 400mm 1:6.3  
Filtro UV - ROKKOR (Adptado à Objetiva)

**CONFIDENCIAL**



01. REG Nº 071
02. LOCAL: Baía do Sol - Mosqueiro/Pa
03. DATA/HORA: 13 Dez 77 - às 23:55 horas
04. DESCRIÇÃO: Corpo luminoso
05. COR: Amarela avermelhada
06. FORMA: Indefinida
07. TAMANHO APARENTE: 5 cm
08. MOVIMENTO: Trajetória reta, no sentido Noroeste/Sudeste
  
09. VELOCIDADE: Média (acima de 300Km/h)
10. ALTITUDE: 2.000m (estimada)
11. DISTÂNCIA: 4.000m (estimada)
12. OBSERVADOR(ES): 1S Q AT MT FLAVIO e os Civis UBIRATAN PINON FRIAS e Sra F.M. FREITAS COSTA.
13. NOTA: Passagem sobre a Ilha de Colares (Jejutaua).
14. ANEXO: Cópia de uma fotografia.

— ooo —

01. REG Nº 072
02. LOCAL: Baía do Sol - Mosqueiro/Pa
03. DATA/HORA: 14 Dez 77 - às 00:45 horas
04. DESCRIÇÃO: Corpo luminoso
05. COR: Amarela avermelhada, lampejos azulados de grande intensidade.
06. FORMA: Indefinida
07. TAMANHO APARENTE: 5 cm
08. MOVIMENTO: Trajetória reta, no sentido Noroeste/Sudeste
  
09. VELOCIDADE: Média (acima de 300 Km/h)
10. ALTITUDE: 3.000m (estimada)
11. DISTÂNCIA: 6.000m (estimada)
12. OBSERVADOR(ES): 1S Q AT MT FLAVIO e os Civis UBIRATAN PINON FRIAS e Sra F.M. FREITAS COSTA
13. NOTA: Não se ouviu ruído.

**CONFIDENCIAL**



**CONFIDENCIAL**



01. REG Nº 073
02. LOCAL: Baía do Sol - Mosqueiro/Pa
03. DATA/HORA: 14 Dez 77 - às 22:43 horas
04. DESCRIÇÃO: Corpo luminoso
05. COR: Amarela avermelhada
06. FORMA: Indefinida
07. TAMANHO APARENTE: 20cm
08. MOVIMENTO: Trajetória reta, no sentido Noroeste/Sudeste.
  
09. VELOCIDADE: Média (-500Km/h)
10. ALTITUDE: 2.500m (estimada)
11. DISTÂNCIA: 1.500m (estimada)
12. OBSERVADOR(ES): 1S Q AT MT FLAVIO e os Civis UBERATAN PINON ' FRIAS e Sra F.M. FREITAS COSTA
13. NOTA: Emitia lampejos azulados bastante intenso e espaçados (3 a 5 segundos). Não fazia ruído.
14. ANEXO: Cópia de três fotografias.

— ooo —

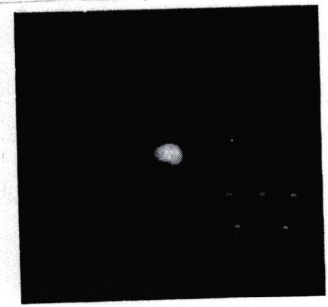
01. REG Nº 074
02. LOCAL: Rio Guajará - Município de Ananindeua/Pa
03. DATA/HORA: 14 Dez 77 - às 22:45 horas
04. DESCRIÇÃO: Corpo luminoso
05. COR: Amarela avermelhada
06. FORMA: Indefinida
07. TAMANHO APARENTE: 10cm
08. MOVIMENTO: Trajetória reta, no sentido Nordeste/Sudoeste.
  
09. VELOCIDADE: Variável (piques de alta velocidade)
10. ALTITUDE: 500m (estimada)
11. DISTÂNCIA: 1.000m (estimada)
12. OBSERVADOR(ES): Equipe do A2/I COMAR
  
13. NOTA: Efetuou várias evoluções, emitindo vez outra lampejos de grande intensidade luminosa de cor azul (solda elétrica); Não fazia ruído ou deslocamento de ar.
14. ANEXO: Cópia de uma fotografia.

**CONFIDENCIAL**

**CONFIDENCIAL**



1-0-77/104 BAIA DO SOL  
DATA/HORA - 14 dez 77, às 22:43P  
Alt.- 2.000m Dst.- 1.500m Obt.- 6.3 1/30seg.



2-0-77/104 BAIA DO SOL  
DATA/HORA.- 14 Dez 77, às 22:43P  
Alt.- 2.200m Dst.- 1500m Obt.- 6.3 1/30seg



3-0-77/104 - BAIA DO SOL (Amp. Max).  
DATA/HORA - 14 Dez 77, às 22:43P  
Alt.-2.000m Dst.- 1.500m Obt.- 6.3 1/30seg.  
Equipamento-


YASCHICA TLS ELETRO 35  
Lente 400mm 1:6.3





**CONFIDENCIAL**

ANEXO DO REG Nº 074



1-0-77/105 - RIO GUAJARÁ (Olaria) - (Amp. Max).  
DATA/HORA - 14 Dez 77, às 22:45P  
Alt.- 500m Dst.- 1.000m OBt.- 5.6 1/30seg.  
Equipamento-  
MINOLTA SRT 101  
Lente ROKKOR ZOOM 100/200mm 1:5.6

**CONFIDENCIAL**

**CONFIDENCIAL**



01. REG Nº 075
02. LOCAL: Rodovia PA-47 - Fazenda JEJU/PIÇARREIRA-Mun. São Domingos do Capim/PA
03. DATA/HORA: 16 Dez 77 - às 23.50 horas
04. DESCRIÇÃO: Corpo luminoso
05. COR: Amarela clara, brilhante
06. FORMA: Indefinida
07. TAMANHO APARENTE: 2 a 3cm (à distância como uma estrela)
08. MOVIMENTO: Trajetória reta, descendo. Sentido Sudeste/Noroeste.
  
09. VELOCIDADE: Média (acima de 300Km/h)
10. ALTITUDE: 600m (estimada). Nivelou a 200m.
11. DISTÂNCIA: 4.000m (estimada). Mais próxima 300m.
12. OBSERVADOR(ES): Equipe do A2/I COMAR
  
13. NOTA: O OVNI, à distância, parecia uma estrela muito grande e brilhante, ao nivelar (300m) ficou encoberto pelo mato alto. A Equipe deslocou-se à pé para melhor observar.
14. ANEXO: Cópia de 06(seis) fotografias.

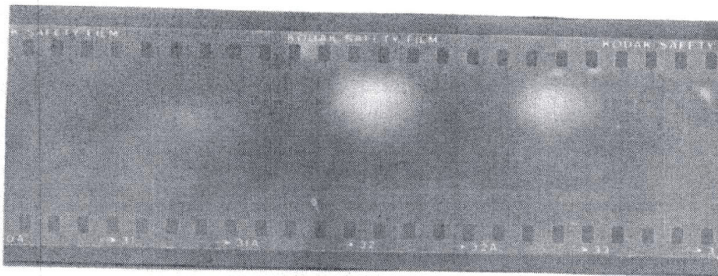
— ooo —

01. REG Nº 076
02. LOCAL: Rod. PA-47-Faz. JEJU/PIÇARREIRA-Mun. de São Domingos do Capim/PA
03. DATA/HORA: 17 Dez 77 - às 00:30 horas
04. DESCRIÇÃO: Corpo luminoso
05. COR: Amarela avermelhada, com reflexos azulados.
06. FORMA: Circular (afunilada)
07. TAMANHO APARENTE: 50 cm
08. MOVIMENTO: Girando (pião) e ondulante, no sentido Noroeste/Sudeste.
  
09. VELOCIDADE: Variável; subida vagarosa. Acelerou aumentando na subida.
10. ALTITUDE: 400m (estimada), baixou para 70m.
11. DISTÂNCIA: 100m (estimada), quando o OVNI estava mais baixo.
12. OBSERVADOR(ES): Equipe do A2/I COMAR
  
13. NOTA: O OVNI mudava de cor, passando do branco azulado muito intenso para o vermelho rubro, variando sua luminosidade e velocidade. Os elementos da Equipe não observaram sua ascensão. Desa pareceu por interposição de árvores.
14. ANEXO: Cópia de um croquis e 26(vinte e seis) fotografias.


**CONFIDENCIAL**

**CONFIDENCIAL**

ANEXO 01 DO REG Nº 075



DETALHE



DETALHE



1-0-77/109 - Fazenda Jejú - SDC-Pará  
ALT. - 4.000m Dst. - 2.500m Obt. 5.6 1/30seg.



CONFIDENCIAL

ANEXO 02 DO REG Nº 075





Detalhe.

3-0-77/109 - Fazenda, SDC - Pará  
Alt. - 2.000m Dst. - 1.000m Obt. - 5.6 1/30seg.  
DATA/HORA - 16 Dez 77, às 23:50P  
Equipamento -  
MINOLTA SRT 101  
Lente ROKKOR ZOOM 100/200mm. 1:5.6

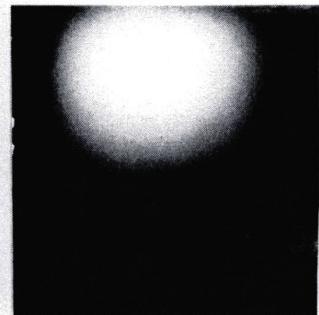
CONFIDENCIAL

ANEXO 01 DO REG Nº 076



Detalhe

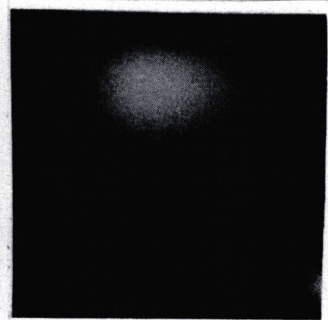

4-C-77/110 - Fazenda JEJÚ - SDC - Pará  
Alt. - 400m Dst. - 500m Obt. - 5.6 1/30seg.  
MINOLTA SRT 101  
Lente ROKKOR ZOOM 100/200mm 1:5.6



DETALHE



**CONFIDENCIAL**

ANEXO 02 DO REG Nº 076



DETALHE

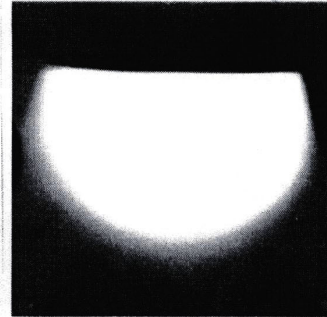
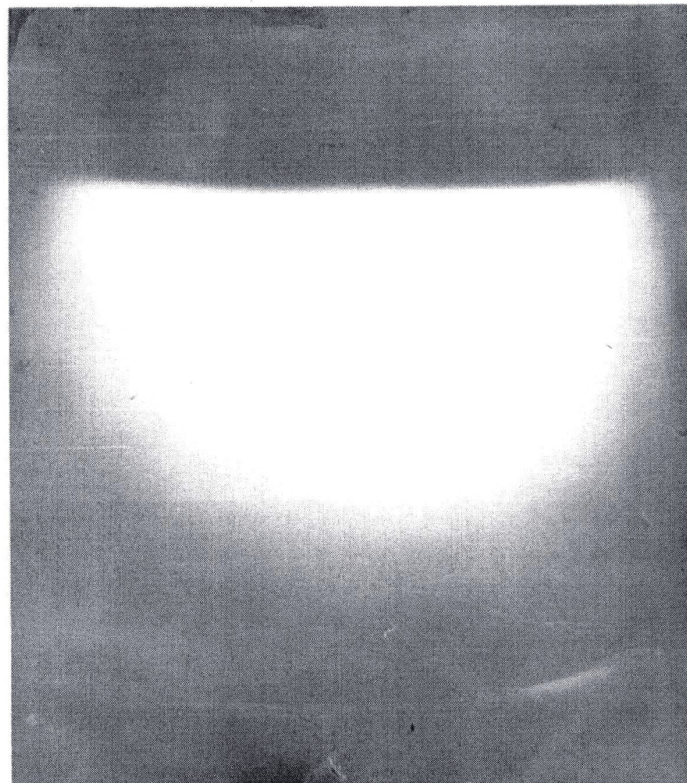
6-C-77/110 - Fazenda JEJÚ - SDC - Pará  
Alt.- 200m Dst.- 300m Obj.- 5.6 1/30 seg.



DETALHE

**CONFIDENCIAL**

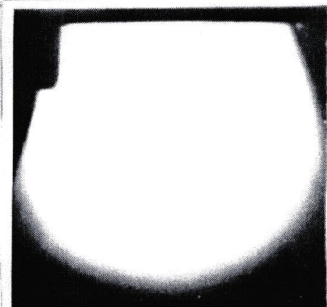
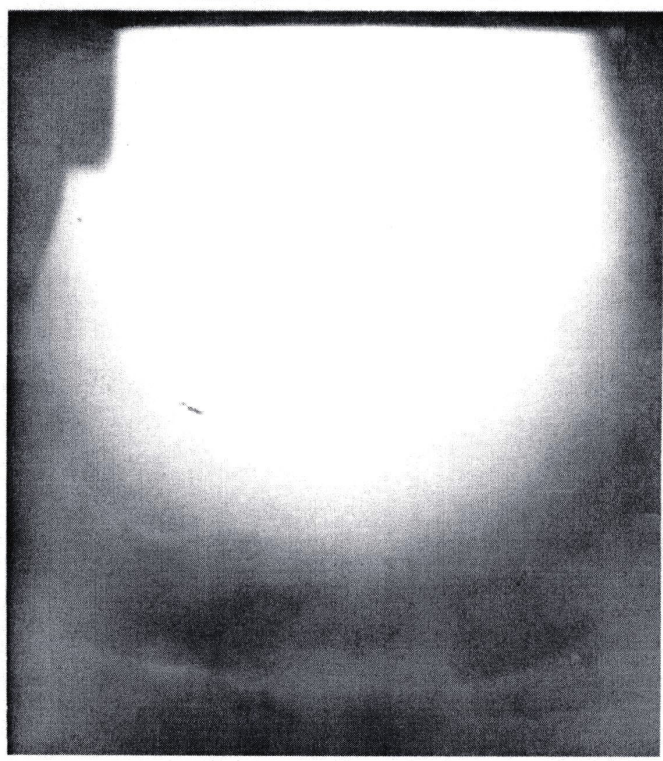
ANEXO 03 DO REG Nº 076



DETALHE

8-0-77/110 - Fazenda JÉJÚ (Piçareira)-SDC -Pará  
Alt.-1100m Dst.- 100m Obt.- 5.6 1/30seg.

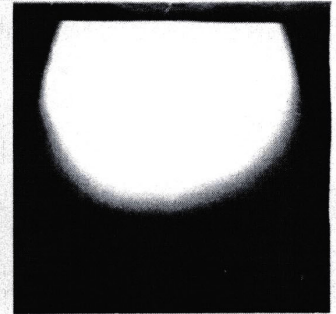
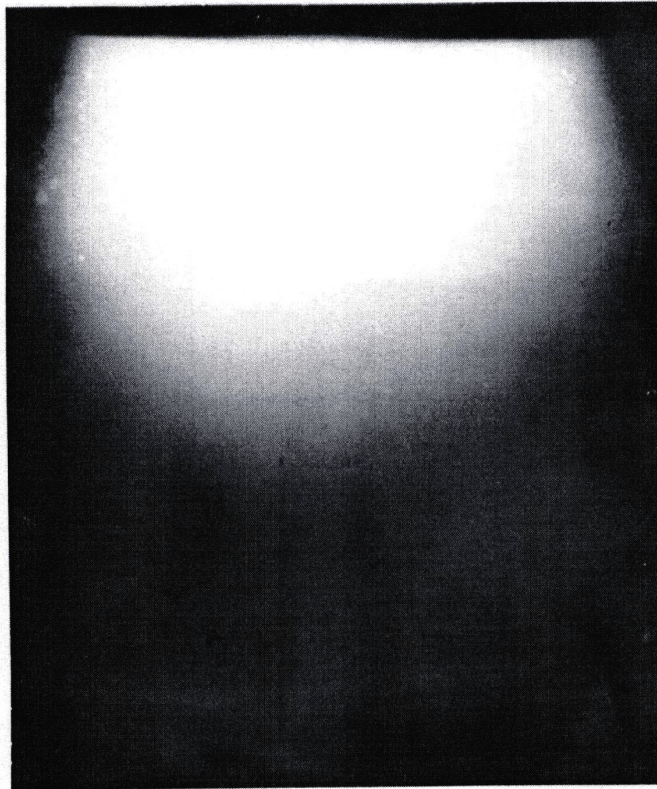

MINI TA SRT L01 Lente ROKKOR ZOOM 100/200mm 1:5.6



DETALHE

**CONFIDENCIAL**

ANEXO 04 DO REG Nº 076



DETALHE

10-0-77/110 - Fazenda JEIÚ - SDC - Pará (Pigareira)  
Alt.- 100m Dst.- 100m Obt.- 5.6 1/30seg.




Ilustração das séries fotográficas.



**CONFIDENCIAL**

ANEXO 05 DO REG Nº 076

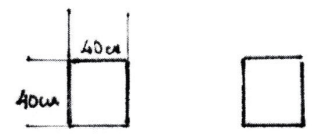



ilustração (corte) do terreno, onde possivelmente um OVNI efetuou pouso. Faz. JEJÚ - SDC - IA

1 - (FJ) sr. Expedito, área do Prov. Pouso.




2-(FJ)- vista de outro ângulo



3/(FJ)-Visão ampla, da área .

**CONFIDENCIAL**

ANEXO Nº 06 DO REG Nº 076



4-(FJ)- Vista de outro ângulo (assinalada), àrea de pouso.




5-(FJ)- Detalhe da vegetação. (capim de plantío).



CONFIDENCIAL

ANEXO 07 DO REG Nº 076



7-(FJ) Close up, da área.



8-(FJ) - Close up, dos buracos.



9- (FJ)-Vista aproximada, close up, de um dos buracos.

Equipamento-


OLIMPUS TRIP 35  
Filme 100asa.

CONFIDENCIAL

ANEXO 08 DO REG Nº 076



10- (FJ) -Close da área.



10-(FJ)- Close da área (repetição da foto anterior).

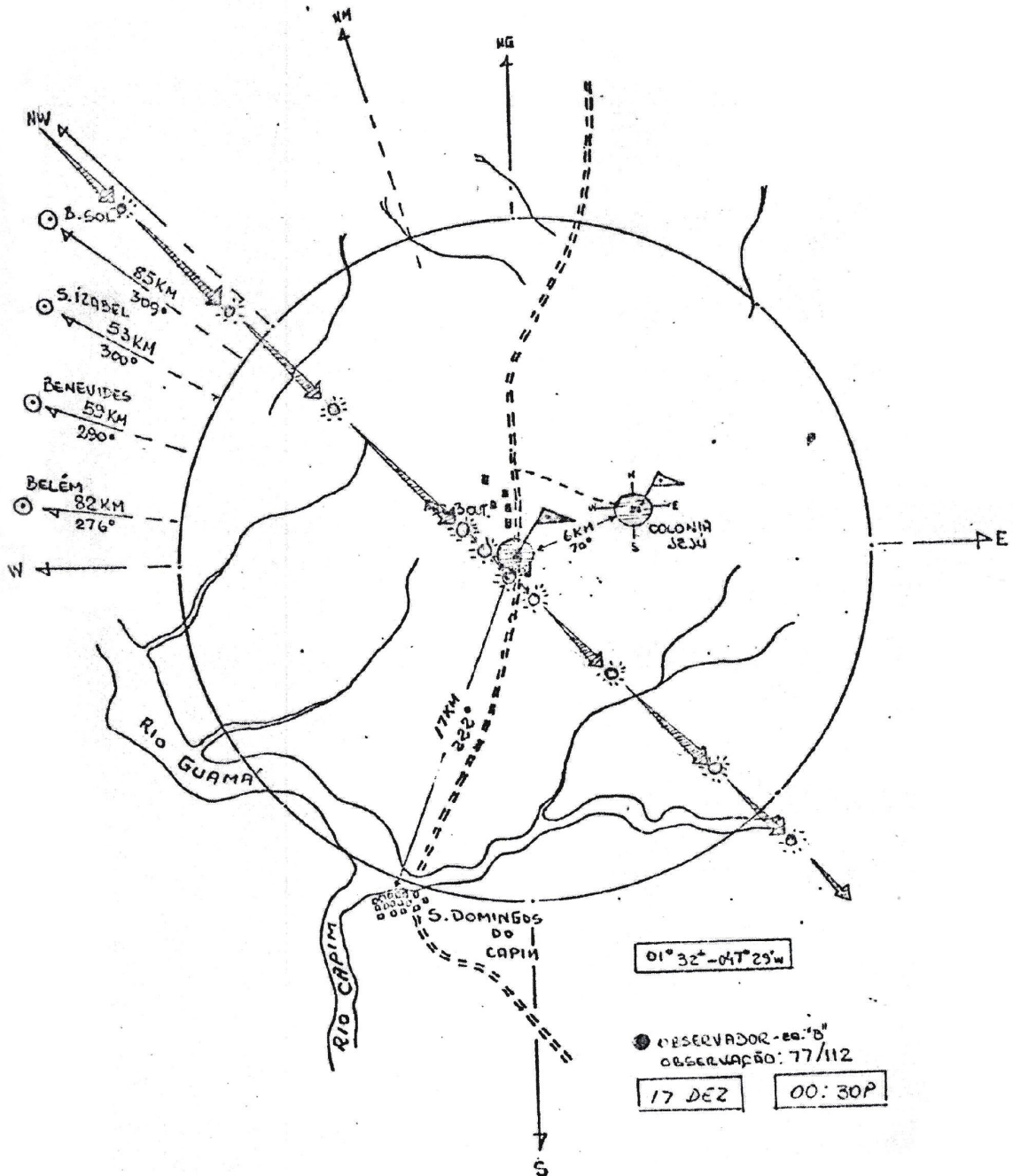


10-(FJ) DETALHE.

**CONFIDENCIAL**

ANEXO 09 DO REG Nº 076

111



**CONFIDENCIAL**



01. REG Nº 077
02. LOCAL: Rod. PA-47-Faz. JEJU - Mun. de SÃO DOMINGOS DO CAPIM/PA
03. DATA/HORA: 20 Dez 77 - às 23:55 horas
04. DESCRIÇÃO: Corpo luminoso
05. COR: Amarela avermelhada
06. FORMA: Indefinida
07. TAMANHO APARENTE: . . .
08. MOVIMENTO: Trajetória ligeiramente curva. Sentido Noroeste/Sudeste
  
09. VELOCIDADE: Baixa (200 Km/h)
10. ALTITUDE: 2.000m (estimada), baixando para 1.500m
11. DISTÂNCIA: 4.000m (estimada)
12. OBSERVADOR(ES): Equipe do A2/I COMAR
  
13. NOTA:
14. ANEXO: Um croquis.

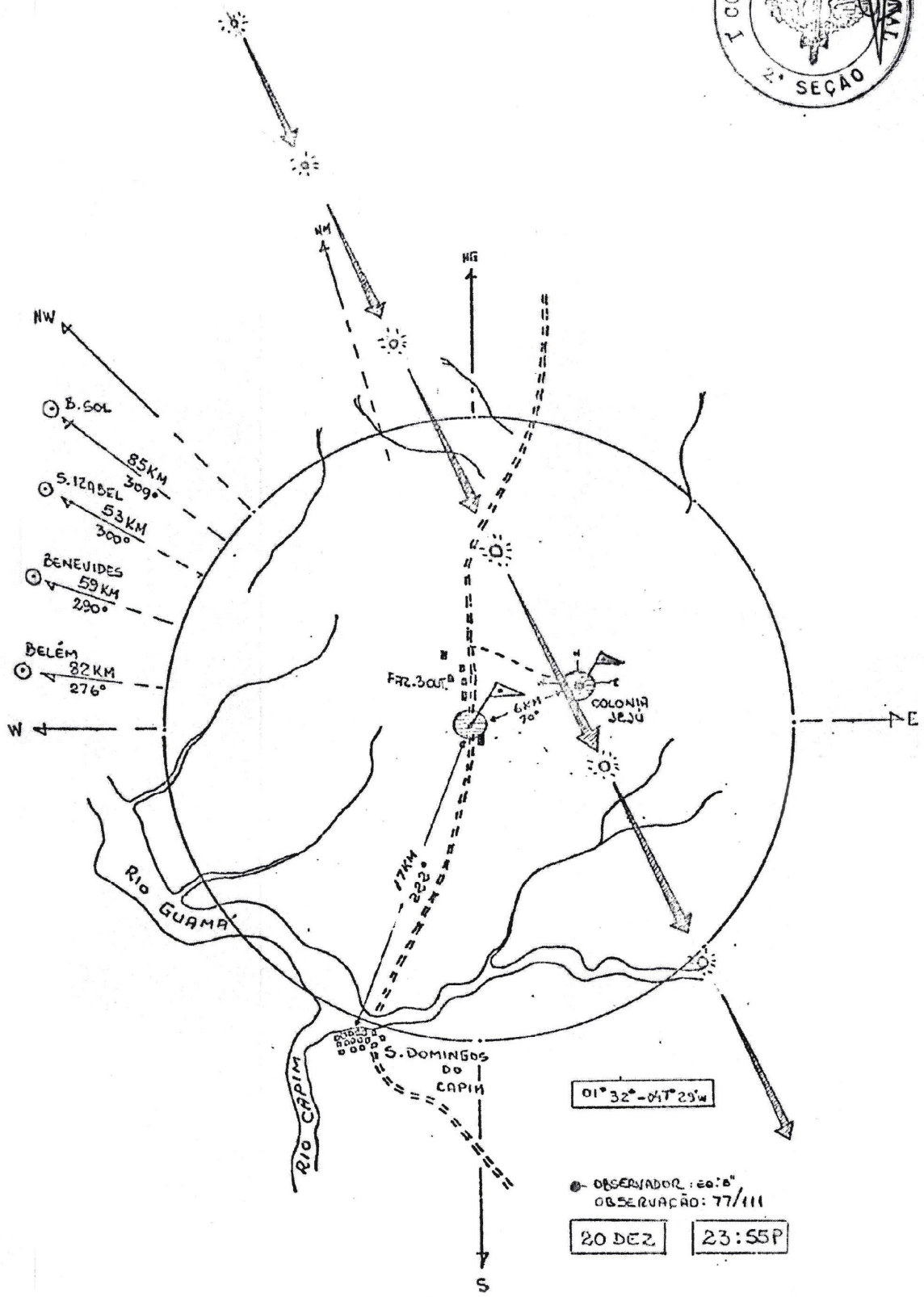

— ooo —

01. REG Nº 078
02. LOCAL: Rod. 47-PA-Colônia 3 de Outubro-Mun. SÃO DOMINGOS DO CAPIM/PA
03. DATA/HORA: 20 Dez 77 - às 23:58 horas
04. DESCRIÇÃO: Corpo luminoso
05. COR: Amarela avermelhada
06. FORMA: Indefinida
07. TAMANHO APARENTE: 1 cm
08. MOVIMENTO: Trajetória curva, no sentido SE/SW
  
09. VELOCIDADE: Baixa (-200Km/h)
10. ALTITUDE: 2.000m (estimada)
11. DISTÂNCIA: 1.500m (estimada)
12. OBSERVADOR(ES): Equipe do A2/ICOMAR
  
13. NOTA: O OVNI cruzou o ponto de observação em curva ascendente à distância de 4.500m.
14. ANEXO: Um croquis.

**CONFIDENCIAL**

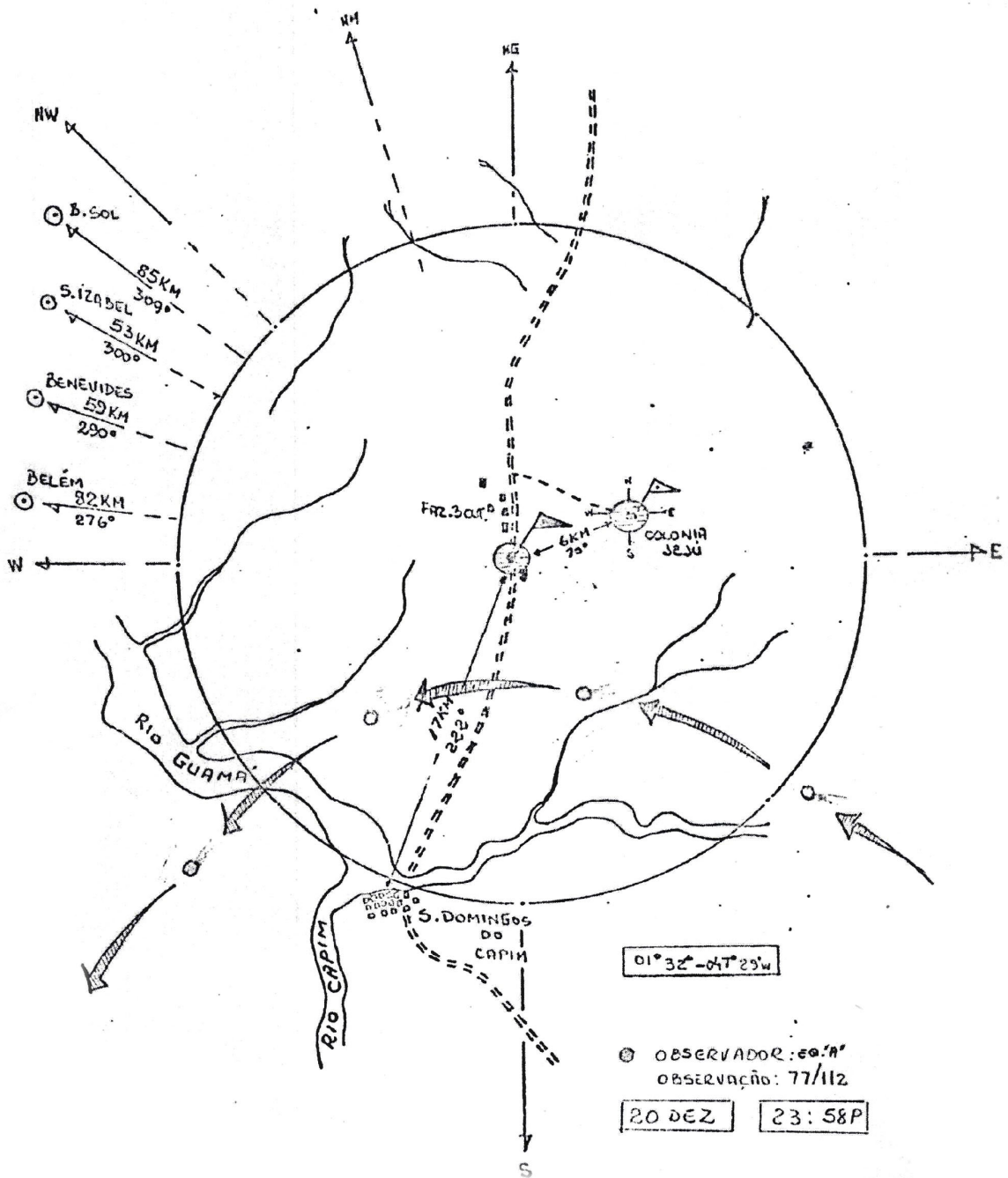
**CONFIDENCIAL**

ANEXO 01 DO REG Nº 017 REO REGIONAL



**CONFIDENCIAL**

ANEXO DO REG Nº 078





**CONFIDENCIAL**



01. REG Nº 079
02. LOCAL: Baía do Sol - Mosqueiro/Pa
03. DATA/HORA: 21 Dez 77 - às 23:30 horas
04. DESCRIÇÃO: Corpo luminoso
05. COR: Amarela fosca, lampejos azelados bastante esporços.
06. FORMA: Indefinida
07. TAMANHO APARENTE: 5 cm
08. MOVIMENTO: Trajetória reta, ligeiras paradas (serpenteando). Sentido Leste/Oeste.
  
09. VELOCIDADE: Média (-300Km/h)
10. ALTITUDE: 2.000m (estimada)
11. DISTÂNCIA: 1.800m (estimada)
12. OBSERVADOR(ES): 1S Q AT MT FLAVIO e os Civis UBIRATAN PINON FRIAS, Sra F.M. FREITAS COSTA e Srta CELIA MONTENEGRO
13. NOTA:

— 000 —

01. REG Nº 080
02. LOCAL: Baía do Sol - Mosqueiro/Pa
03. DATA/HORA: 22 Dez 77 - às 01:30 horas
04. DESCRIÇÃO: Corpo luminoso
05. COR: Amarela avermelhada
06. FORMA: Indefinida
07. TAMANHO APARENTE: 15 cm
08. MOVIMENTO: Sentido Leste/Sudoeste, efetuou curva para Sudeste
  
09. VELOCIDADE: Média (500km/h), acelerou passando a velocidade supersônica.
10. ALTITUDE: 1.100m (estimada)
11. DISTÂNCIA: 1.000m (estimada)
12. OBSERVADOR(ES): 1S Q AT MT FLAVIO e os Civis UBIRATAN PINON FRIAS, Sra F.M. FREITAS COSTA e Srta CELIA MONTENEGRO.
13. NOTA: O OVNI efetuou curva acentuada à esquerda (SE), aumentando sua velocidade em subida. Desapareceu rapidamente.
14. ANEXO: Cópia de 04 (quatro) fotografias.

**CONFIDENCIAL**

CONFIDENCIAL

ANEXO DO REG Nº 080

152  
GFB




2- 0 - 77/118

LOCAL : BAIÁ DO SOL DATA/HORA: 22 Dez 77, às 01:30P  
Alt: 1.100m Dst: 1.000m Obt: 5.6 1/30seg.

Equipamento:

MINOLTA SRT 101, Lente ROKKOR ZOOM 100/200mm 1:5.6




1- 0 - 77/118

Alt : 1.500m

Dst - 1.500m



2- 0 - 77/118



3- 0 - 77/118

Alt: 1.800m

Dst- 2.000m

CONFIDENCIAL

**CONFIDENCIAL**



01. REG Nº 081
02. LOCAL: Baia do Sol - Mosqueiro/Pa
03. DATA/HORA: 22 Dez 77 - às 03:20 horas
04. DESCRIÇÃO: Corpo luminoso
05. COR: Amarela avermelhada
06. FORMA: Indefinida
07. TAMANHO APARENTE: 5 cm
08. MOVIMENTO: Trajetória reta, Sudeste/Noroeste
  
09. VELOCIDADE: Média (-500km/h)
10. ALTITUDE: 1.500m (estimada)
11. DISTÂNCIA: 1.000m (estimada)
12. OBSERVADOR(ES): IS Q AT MT FLAVIO e os Cíveis UBIRATAN PINON PRIAS,  
Sra F.M. FREITAS COSTA e Srta CELIA MONTENEGRO.
13. NOTA: O OVNI passou a emitir lampejos azulados quando bastante  
afastado (8.000m) do ponto de observação. Movimento Acelerado contínuo.

— 000 —

01. REG Nº 082
02. LOCAL: Baia do Sol - Mosqueiro/Pa
03. DATA/HORA: 22 Dez 77 - às 05:20 horas
04. DESCRIÇÃO: Corpo luminoso
05. COR: Amarela avermelhada
06. FORMA: Indefinida
07. TAMANHO APARENTE: 3 cm
08. MOVIMENTO: Trajetória reta, no sentido Sudeste/Norte.
  
09. VELOCIDADE: Média (-500 Km/h)
10. ALTITUDE: 1.000m (estimada)
11. DISTÂNCIA: 2.000m (estimada)
12. OBSERVADOR(ES): IS Q AT MT FLAVIO e os Cíveis UBIRATAN PINON PRIAS,  
Sra F.M. FREITAS COSTA e Srta CELIA MONTENEGRO.
13. NOTA: Não se observou deslocamento de ar ou ruído.

**CONFIDENCIAL**

**CONFIDENCIAL**



01. REG Nº 083
02. LOCAL: Município de COLARES/Pa
03. DATA/HORA: 23 Jan 78 - às 23:30 horas
04. DESCRIÇÃO: OVNI (pousado)
05. COR: Avermelhada escura, na parte superior e reflexos azul-es-verdeados na parte inferior.
06. FORMA: Arredondada(circular), "chapéu de abas curtas", com 2 pés.
07. TAMANHO APARENTE: Estimado, em função da distância, entre 2,00 e 3,00m
08. MOVIMENTO: Estacionário. Deslocou-se ganhando altura em grande velocidade.
09. VELOCIDADE: Supersônica (ao deslocar-se)
10. ALTITUDE: No solo
11. DISTÂNCIA: 400m (estimada)
12. OBSERVADOR(ES): Sr MANOEL JOÃO DE OLIVEIRA FILHO
13. NOTA: O relator observou o OVNI pousado, por um período de 10 (dez) minutos, Tentou chamar seus companheiros, ao voltar o CL já se deslocava em grande velocidade para o alto, no rumo Noroeste.

— ooo —

01. REG Nº 084
02. LOCAL: Rio Guajará (Olaria KEUFFER) - Benfica/Pa
03. DATA/HORA: 23 Jan 78 - às 23:53 horas
04. DESCRIÇÃO: Corpo luminoso
05. COR: Amarela avermelhada
06. FORMA: Indefinida
07. TAMANHO APARENTE: 10cm
08. MOVIMENTO: Inicialmente reta, no sentido Norte/Sul. Efetuou curva E.
09. VELOCIDADE: Média (-500Km/h)
10. ALTITUDE: 300m (estimada)
11. DISTÂNCIA: 1.000m (estimada)
12. OBSERVADOR(ES): Equipe do A2/I COMAR
13. NOTA: Efetuou curva à esquerda, afastando-se. Duração da passagem: 60 segundos.

**CONFIDENCIAL**

**CONFIDENCIAL**



01. REG Nº 085
02. LOCAL: Rio GuajarÁ (Olaria KEUFFER) - Benfica/Pa
03. DATA/HORA: 24 Jan 78 - às 00:09 horas
04. DESCRIÇÃO: Corpo luminoso
05. COR: Amarela avermelhada
06. FORMA: Indefinida
07. TAMANHO APARENTE: 5 cm
08. MOVIMENTO: Trajetória reta, no sentido Noroeste/Sul
  
09. VELOCIDADE: Média (-500Km/h)
10. ALTITUDE: 300m (estimada)
11. DISTÂNCIA: 1.000m (estimada)
12. OBSERVADOR(ES): Equipe do A2/I COMAR
  
13. NOTA: Ausência de ruído. Passagem rápida (m/m 1 minuto)

— 000 —

01. REG Nº 086
02. LOCAL: Rio GuajarÁ - Benfica (Pa)
03. DATA/HORA: 24 Jan 78 - às 01:42 horas
04. DESCRIÇÃO: Corpo luminoso
05. COR: Amarela avermelhada, fosca
06. FORMA: Indefinida
07. TAMANHO APARENTE: 15 a 20cm
08. MOVIMENTO: Trajetória curva, no sentido Noroeste/Sudeste.
  
09. VELOCIDADE: Média (-500 Km/h)
10. ALTITUDE: 200m (estimada)
11. DISTÂNCIA: 3.000m (estimada)
12. OBSERVADOR(ES): Equipe do A2/I COMAR
  
13. NOTA: Desaparecimento por interposição de árvores.

**CONFIDENCIAL**

**CONFIDENCIAL**



01. REG Nº 087
02. LOCAL: Município de COLARES/Pa
03. DATA/HORA: 27 Jan 78 - às 03:00 horas
04. DESCRIÇÃO: Corpo luminoso
05. COR: Luminosidade azulada. Objeto de cor escura
06. FORMA: Circular, provida de pequenas asas e dois tubos na parte frontal.
07. TAMANHO APARENTE: 2,00m de diâmetro
08. MOVIMENTO: Trajetória reta (vôo picado, freando), procedente de NE.
09. VELOCIDADE: Variável
10. ALTITUDE: Baixa, pouco acima da praia
11. DISTÂNCIA: 300m (estimada)
12. OBSERVADOR(ES): Sr RAIMUNDO COSTA LEITE
13. NOTA: O relator dedicava-se a tarefa de colocar sua rede de pesca na Praia do Cajueiro, quando percebeu que um objeto não identificado vinha em sua direção. Abandonou sua rede e juntamente com o companheiro abrigou-se no mangal. O objeto ficou pairando na praia a baixa altura, focando uma luz azulada no mangue.

— 000 —

01. REG Nº 088
02. LOCAL: Rio Laranjeira (afluente do Rio Guajará). CIMATRO-Belém/Pa
03. DATA/HORA: 27 Jan 78 - às 23:32 horas
04. DESCRIÇÃO: Corpo luminoso
05. COR: Amarela avermelhada, fosca
06. FORMA: Indefinida
07. TAMANHO APARENTE: 10cm
08. MOVIMENTO: Trajetória ligeiramente curva, Sudeste/Sudoeste.
09. VELOCIDADE: Baixa (-200km/h)
10. ALTITUDE: 300m (estimada)
11. DISTÂNCIA: 1.000m (estimada), quando mais próximo.
12. OBSERVADOR(ES): Equipe do A2/I COMAR
13. NOTA: O OVNI movimentava-se serpenteando (proa variável), Ao aproximar-se do clarão da cidade, procedeu a uma curva acentuada, rumando para o Norte. Apagou a distância de 3.000m, em frente ao ponto de observação (caixa d'água, 28m de altura).

**CONFIDENCIAL**

**CONFIDENCIAL**



01. REG Nº 089
02. LOCAL: Rio Laranjeira - CIMATRO-VOLKSWAGEN - Belém/Pa
03. DATA/HORA: 28 Jan 78 - às 01:08 horas
04. DESCRIÇÃO: Corpo luminoso
05. COR: Amarela avermelhada
06. FORMA: Indefinida
07. TAMANHO APARENTE: 10cm
08. MOVIMENTO: Trajetória em suave curva à esquerda, sentido Norte/Sul.
  
09. VELOCIDADE: Média (-300 Km/h)
10. ALTITUDE: 300m (estimada)
11. DISTÂNCIA: 1.500m (estimada)
12. OBSERVADOR(ES): Equipe do A2/I COMAR
13. NOTA: O OVNI movimentava-se serpenteando, afastou-se do clarão da cidade (Belém), efetuando curva acentuada para o rumo NE, apagando à distância de 3.000m à frente dos observadores.
14. ANEXO: Cópia de 06 (seis) fotografias.

— 000 —


01. REG Nº 090
02. LOCAL: Município de COLARES/Pa - Praia do Cajueiro
03. DATA/HORA: 05 Fev 78 - às 05:30 horas
04. DESCRIÇÃO: OVNI
05. COR: Avermelhada, na parte central, área retangular, mais clara.
06. FORMA: Rede invertida (semi-circular ou semi-oval)
07. TAMANHO APARENTE: 3,00m
08. MOVIMENTO: Em ascensão lenta, trajetória reta.
  
09. VELOCIDADE: Baixa
10. ALTITUDE: 30m (estimada)
11. DISTÂNCIA: 400m (estimada)
12. OBSERVADOR(ES): Sr MANOEL JOAO DE OLIVEIRA
13. NOTA: Observada inicialmente grande luminosidade entre as águas do do mangue. Movimentou-se vagarosamente como que flutuando (folha ao vento) sobre a praia em direção ao Norte.

**CONFIDENCIAL**

**CONFIDENCIAL**

ANEXO 01 DO REG Nº 089

112



CÓPIA DE FILME S8 ( Fig. 1 )

LOCAL - CIMATRO VOLKSWAGEN DATA/HORA: 28.01.78 às 01:08P  
Filme Particular (ADALBERTO KOVACS NOGUEIRA)  
Filmagem - PLA VIRGILIO ERNESTO ARANTES MELLO (falecido).  
Equipamento: Filmadora ELMO 360 (x4)-Filme G160asa.




CÓPIA DE FILME S8 (Fig.2)  
Série Virgilio.

**CONFIDENCIAL**




**CONFIDENCIAL**

113



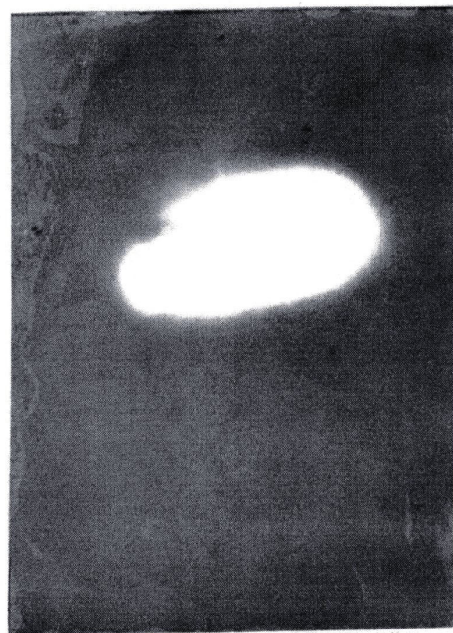
CÓPIA FILME S8 - (Fig.3)  
série Virgilio.



CÓPIA DE FILME S8- (Fig.4)  
série Virgilio.



CÓPIA DE FILME S8- (Fig.5)  
série Virgilio.



CÓPIA DE FILME S8 - (Fig.6)  
série Virgilio.



**CONFIDENCIAL**



01. REG Nº 091
02. LOCAL: Rodovia PA-17 - (Belém-Mosqueiro/Pa) - Km 8
03. DATA/HORA: 13 Fev 78 - às 23:40 horas
04. DESCRIÇÃO: Corpo luminoso
05. COR: Amarela avermelhada
06. FORMA: Indefinida
07. TAMANHO APARENTE: 15 cm
08. MOVIMENTO: Trajetória reta, sentido Noroeste/Sudeste(zig-zag)
  
09. VELOCIDADE: Baixa (-200 Km/h), ao cortar a Rodovia, acelerou.
10. ALTITUDE: 500m (estimada)
11. DISTÂNCIA: 1.000m (estimada), no ponto mais próximo de sua rota.
12. OBSERVADOR(ES): TEN VASCONCELOS, 1S C AT MT FLAVIO e os Civis V. MELLO (Piloto) e A. MELLO (Engº Civil).
13. NOTA: Ao atingir a BR 316 (4 minutos depois) foi observado um CL que movimentava a baixa velocidade, pouco acima das árvores, aprofando o rumo Sul.

— ooo —

01. REG Nº 092
02. LOCAL: Município de COLARES/Pa
03. DATA/HORA: 18 Fev 78 - às 20.25 horas
04. DESCRIÇÃO: Corpo luminoso
05. COR: Amarela avermelhada, emitindo lampejos azulados.
06. FORMA: Indefinida
07. TAMANHO APARENTE: 5 cm
08. MOVIMENTO: Zig-zag, no sentido Oeste/Leste.
  
09. VELOCIDADE: Supersônica
10. ALTITUDE: 3.000m (estimada)
11. DISTÂNCIA: 3.000m (estimada)
12. OBSERVADOR(ES): 1S C AT MT FLAVIO e Sra F.M. FREITAS COSTA
13. NOTA: O OVNI passou a emitir lampejos após cruzar a vertical. Desapareceu ao atingir 2/3 da abóbada celeste.

**CONFIDENCIAL**

**CONFIDENCIAL**



01. REG Nº 093
02. LOCAL: Município de COLARES / Pa
03. DATA/HORA: 22 Fev 78 - às 19:15 horas
04. DESCRIÇÃO: Corpo luminoso
05. COR: Amarela avermelhada
06. FORMA: Indefinida
07. TAMANHO APARENTE: 3 cm
08. MOVIMENTO: Zig-zag, acelerando constantemente. Sentido Noroeste/SE.
  
09. VELOCIDADE: Média (-500 Km/h)
10. ALTITUDE: 2.000m (estimada)
11. DISTÂNCIA: 2.000m (estimada), na vertical.
12. OBSERVADOR(ES): LS Q AT MT - FLAVIO e Sra F.M. FREITAS COSTA
  
13. NOTA: Ao atingir 2/3 da abóbada, o OVNI mudou bruscamente (45º) a sua proa, prosseguindo para Leste.

— 000 —

01. REG Nº 094
02. LOCAL: Município de COLARES/Pa
03. DATA/HORA: 26 Fev 78 - às 00:30 horas
04. DESCRIÇÃO: Corpo luminoso
05. COR: Amarela avermelhada
06. FORMA: Indefinida
07. TAMANHO APARENTE: 5 cm
08. MOVIMENTO: Trajetória reta, no sentido Nordeste/Sudoeste.
  
09. VELOCIDADE: Média (-500Km/h)
10. ALTITUDE: 1.500m (estimada)
11. DISTÂNCIA: 500m (estimada)
12. OBSERVADOR(ES): Padre ALFREDO DE LA O
  
13. NOTA:

**CONFIDENCIAL**

**CONFIDENCIAL**



01. REG Nº 095
02. LOCAL: Município de COLIARES/Pa
03. DATA/HORA: 26 Fev 78 - às 18:40 horas
04. DESCRIÇÃO: Corpo luminoso
05. COR: Amarela avermelhada, lampejos azulados (poucos).
06. FORMA: Indefinida
07. TAMANHO APARENTE: 3 cm
08. MOVIMENTO: Trajetória em suave curva à esquerda. Sentido Oeste/Leste.
  
09. VELOCIDADE: Média (-600 Km/h)
10. ALTITUDE: 3.000m (estimada)
11. DISTÂNCIA: 3.000m (estimada), na vertical.
12. OBSERVADOR(ES): IS Q AT MT FLÁVIO e Sra F.M. FREITAS COSTA.
  
13. NOTA: O OVNI emitiu alguns lampejos azulados após cruzar o centro da abóbada celeste.

— ooo —

01. REG Nº 096
02. LOCAL: Município de COLIARES/Pa
03. DATA/HORA: 26 Fev 78 - às 19:25 horas
04. DESCRIÇÃO: Corpo luminoso
05. COR: Amarela, brilho intenso
06. FORMA: Circular
07. TAMANHO APARENTE: 3cm
08. MOVIMENTO: Trajetória reta, no sentido Noroeste/Sul
  
09. VELOCIDADE: Baixa (-200Km/h)
10. ALTITUDE: 1.500m (estimada)
11. DISTÂNCIA: 3.000m (estimada)
12. OBSERVADOR(ES): IS Q AT MT FLÁVIO e Sra F.M. FREITAS COSTA
  
13. NOTA: A intensidade luminosa variava constantemente. Desapareceu por interposição de árvores (Ponta do Bacuri).

**CONFIDENCIAL**

**CONFIDENCIAL**



01. REG Nº 097
02. LOCAL: Município de COLARES/Pa
03. DATA/HORA: 26 Fev 78 - às 19:35 horas
04. DESCRIÇÃO: Corpo luminoso
05. COR: Amarela avermelhada, muito brilhante, lampejos azulados
06. FORMA: Indefinida
07. TAMANHO APARENTE: 10 cm
08. MOVIMENTO: Trajetória reta, sentido Oeste/Sudeste
  
09. VELOCIDADE: Variável
10. ALTITUDE: 1.000m (estimada)
11. DISTÂNCIA: 1.000m (estimada), na vertical.
12. OBSERVADOR(ES): IS Q AT MT FLAVIO e os Civis UBIRATAN PINON FRIAS, Sra F.M. FREITAS COSTA e Srta CELIA MONTENEGRO.
13. NOTA: Avistamento inicial no horizonte (30°). Desapareceu ao atingir (45°) 2/3 da abóbada, em curva ascendente.

— ooo —

01. REG Nº 098
02. LOCAL: Município de COLARES/Pa
03. DATA/HORA: 28 Fev 78 - às 20:05 horas
04. DESCRIÇÃO: Corpo luminoso
05. COR: Amarela clara, brilho muito intenso
06. FORMA: Indefinida
07. TAMANHO APARENTE: 30 cm
08. MOVIMENTO: Trajetória reta, no sentido Sudeste/Oeste (Estacionário).
  
09. VELOCIDADE: Variável. Inicial baixa (-200Km/h). Acelerou bruscamente
10. ALTITUDE: 100m (estimada)
11. DISTÂNCIA: 1.000m (estimada)
12. OBSERVADOR(ES): IS Q AT MT FLAVIO e Sra F.M. FREITAS COSTA.
  
13. NOTA: Ao atingir o Canal do Navio (8.000m) de distância, o OVNI acelerou subindo e desapareceu (apagou) a 300m de altitude.

**CONFIDENCIAL**

**CONFIDENCIAL**



01. REG Nº 099
02. LOCAL: Município de COLARES/Pa
03. DATA/HORA: 02 Mar 78 - às 01:30 horas
04. DESCRIÇÃO: Corpo luminoso
05. COR: Amarela avermelhada, emitindo intensos lampejos azul-vio-  
06. FORMA: Indefinida | leta
07. TAMANHO APARENTE: 3 cm
08. MOVIMENTO: Trajetória reta, no sentido Noroeste/Sudeste
  
09. VELOCIDADE: Média (-500 Km/h)
10. ALTITUDE: 4.000m (estimada)
11. DISTÂNCIA: 5.000m (estimada)
12. OBSERVADOR(ES): 1S Q AT MT FLAVIO
  
13. NOTA: Desapareceu por interposição de árvores(Ponta do Bacuri)

\_\_\_ ooo \_\_\_

01. REG Nº 100
02. LOCAL: Município de COLARES/Pa
03. DATA/HORA: 03 Mar 78 - às 05:25 horas
04. DESCRIÇÃO: Corpo luminoso
05. COR: Amarela clara, fosca
06. FORMA: Indefinida
07. TAMANHO APARENTE: 10 cm
08. MOVIMENTO: Trajetória reta, no sentido Sudeste/Oeste
  
09. VELOCIDADE: Baixa (-200Km/h)
10. ALTITUDE: 200m (estimada)
11. DISTÂNCIA: 2.000m (estimada), afastou-se até 8.000m
12. OBSERVADOR(ES): 1S Q AT MT FLAVIO
  
13. NOTA: O OVNI afastou-se a baixa velocidade, desaparecendo às pro-  
ximidades do Canal do Navio, próximo de uma canoa de pesca.

**CONFIDENCIAL**

**CONFIDENCIAL**



01. REG Nº 101
02. LOCAL: Município de COLARES/Pa
03. DATA/HORA: 28 Mar 78 - às 20:30 horas
04. DESCRIÇÃO: Corpo luminoso
05. COR: Amarela avermelhada
06. FORMA: Indefinida
07. TAMANHO APARENTE: . . .
08. MOVIMENTO: Trajetória reta, no sentido Noroeste/Sudeste.  
Efetuou curva para o Norte.
  
09. VELOCIDADE: Média
10. ALTITUDE: 2.000m (estimada)
11. DISTÂNCIA: 800m (estimada)
12. OBSERVADOR(ES): Padre ALFREDO DE LA Ó
  
13. NOTA: Ao chegar às proximidades do Farol efetuou curva acentuada para o Norte.

— ooo —

01. REG Nº 102
02. LOCAL: Campinas da Vigia - Município da VIGIA/Pa
03. DATA/HORA: 18 Abr 78 - às 20:20 horas
04. DESCRIÇÃO: Corpo luminoso
05. COR: Indefinida
06. FORMA: Circular. 03 (três) luzes dispostas em triângulo.
07. TAMANHO APARENTE: 3,00m
08. MOVIMENTO: Trajetória reta, no sentido Sudeste/Nordeste.
  
09. VELOCIDADE: Inicialmente grande; diminuindo como se fosse pousar.
10. ALTITUDE: 100m (estimada)
11. DISTÂNCIA: 100m (estimada)
12. OBSERVADOR(ES): Padre ALFREDO DE LA Ó
  
13. NOTA: O OVNI deslocava-se em baixa altitude e em grande velocidade após cruzar a rodovia, diminuiu e baixou como se fosse pousar. O relator abandonou o veículo para melhor observar (tentou fotografar). Não apresentou impressão. Não observou detalhes estruturais. Luzes intermitentes verde, vermelha e amarela, sentido horário. Acendiam isoladamente.

**CONFIDENCIAL**

**CONFIDENCIAL**



01. REG Nº 103
02. LOCAL: Praia do Caracará - Litoral de Bragança/PA
03. DATA/HORA: 29 Abr 78 - às 19:00 horas
04. DESCRIÇÃO: Corpo luminoso
05. COR: Amarela avermelhada, brilho intenso
06. FORMA: Indefinida
07. TAMANHO APARENTE: 0,50m
08. MOVIMENTO: Trajetória reta, sentido Sudeste/Oeste
  
09. VELOCIDADE: Supersônica
10. ALTITUDE: . . .
11. DISTÂNCIA: 1.000m (estimada). Passagem pelo ponto de observação.
12. OBSERVADOR(ES): Sr JOSÉ DE RIBAMAR VIANA DA COSTA
  
13. NOTA: O OVNI dirigiu 03 (três) focos de luz azul muito intenso, refletindo um grande clarão na superfície do mar.

\_\_\_ ooo \_\_\_

01. REG Nº 104
02. LOCAL: Praia do Caracará - Litoral de Bragança/PA
03. DATA/HORA: 29 Abr 78 - às 19:30 horas
04. DESCRIÇÃO: Corpos luminosos (5)
05. COR: Amarela clara
06. FORMA: Indefinidas
07. TAMANHO APARENTE: . . .
08. MOVIMENTO: Em formação (cunha), trajetória reta, no sentido Sul/Norte.
  
09. VELOCIDADE: Grande
10. ALTITUDE: . . .
11. DISTÂNCIA: . . .
12. OBSERVADOR(ES): Sr JOSÉ DE RIBAMAR VIANA DA COSTA
  
13. NOTA:

**CONFIDENCIAL**



**CONFIDENCIAL**



01. REG Nº 105
02. LOCAL: Município de BENEVIDES/Pa
03. DATA/HORA: 09 Jun 78 - às 19:00 horas
04. DESCRIÇÃO: Corpo luminoso
05. COR: Amarela avermelhada (intensa)
06. FORMA: Circular (comparou como uma bacia emborcada)
07. TAMANHO APARENTE: 0,50m
08. MOVIMENTO: Trajetória reta, no sentido Nordeste/Sudoeste.
  
09. VELOCIDADE: Baixa (-500Km/h), como se fosse um balão
10. ALTITUDE: 200m (estimada)
11. DISTÂNCIA: 500m (estimada)
12. OBSERVADOR(ES): Sr ANTONIO FERREIRA FAVACHO
  
13. NOTA: São constantes as observações de OVNI no local.  
Ausência absoluta de ruído.

— ooo —

01. REG Nº 106
02. LOCAL: Município de BENEVIDES/Pa
03. DATA/HORA: 16 Jun 78 - às 12:30 horas
04. DESCRIÇÃO: Aeromóvel
05. COR: Prateada (metálica), proa de cor preta.
06. FORMA: Circular, com saliência (bico)
07. TAMANHO APARENTE: . . .
08. MOVIMENTO: Trajetória retam no sentido Noroeste/Sul
  
09. VELOCIDADE: Grande
10. ALTITUDE: 10.000m (estimada)
11. DISTÂNCIA: . . .
12. OBSERVADOR(ES): Sr JOSÉ DE RIBAMAR VIANA DA COSTA
  
13. NOTA: Deixou um pequeno rastro (logo desfeito) de fumaça.  
NÃO percebeu ruído. Afirma não ser avião.

**CONFIDENCIAL**

**CONFIDENCIAL**



01. REG Nº **107**
02. LOCAL: Baía do Sol - Mosqueiro/Pa
03. DATA/HORA: 20 Jun 78 - às 04:25 horas
04. DESCRIÇÃO: Corpo luminoso
05. COR: Amarela avermelhada, fosca. Variável quanto a intensidade.
06. FORMA: Ovalada
07. TAMANHO APARENTE: 20 cm
08. MOVIMENTO: Trajetória ligeiramente curva para a esquerda (SE)
  
09. VELOCIDADE: Média (-300 Km/h)
10. ALTITUDE: 400m (estimada)
11. DISTÂNCIA: 1.500m (estimada)
12. OBSERVADOR(ES): IS Q AT MT FLAVIO e o Sr UBIRATAN PINON FRIAS
  
13. NOTA: O OVNI movimentava-se em zig-zag, como se fosse sob ação de impulsos de curto período de tempo, com aumentos bruscos de intensidade luminosa.
14. ANEXO: Cópia de uma fotografia.

\_\_\_ ooo \_\_\_

01. REG Nº **108**
02. LOCAL: Município de BENEVIDES/Pa
03. DATA/HORA: 30 Jun 78 - às 20:35 horas
04. DESCRIÇÃO: Corpo luminoso
05. COR: Amarela claro, fosco
06. FORMA: Indefinida
07. TAMANHO APARENTE: 5 cm
08. MOVIMENTO: Trajetória ligeiramente curva, no sentido Leste/Oeste.
  
09. VELOCIDADE: Baixa (-200Km/h)
10. ALTITUDE: 1.200m (estimada)
11. DISTÂNCIA: 800m (estimada)
12. OBSERVADOR(ES): IS Q AT MT FLAVIO e os Civis UBIRATAN PINON FRIAS e ANTONIO FERREIRA FAVACHO.
  
13. NOTA: O OVNI ao chegar próximo à Rodovia, efetuou curva acentuada para a esquerda aprofundando rumo Sudeste. Desapareceu por interposição de árvores.

**CONFIDENCIAL**

CONFIDENCIAL

ANEXO DO REG Nº 107

123



1-0-78/32

EQUIPAMENTO:

MINOLTA SRT 101, Lente ROKKOR ZOOM 100/200mm 1:5.6

Alt: 400m Dst:1.500m Obt: 5.6 1/30seg.

Filme : RE-2475 (Particular).

**CONFIDENCIAL**



01. REG Nº 109
02. LOCAL: Município de BENEVIDES/Pa
03. DATA/HORA: 04 Jul 78 - às 05:15 horas
04. DESCRIÇÃO: Corpo luminoso
05. COR: Amarela avermelhada, emitindo lampejos azulados.
06. FORMA: Indefinida
07. TAMANHO APARENTE: 15 cm
08. MOVIMENTO: Trajetória curva(esquerda), sentido Leste/Sudeste
  
09. VELOCIDADE: Baixa (-200Km/h)
10. ALTITUDE: 600m (estimada)
11. DISTÂNCIA: 1.000m (estimada)
12. OBSERVADOR(ES): Sr ANTONIO FERREIRA FAVACHO
  
13. NOTA: Não produzia ruído. Efetuou curva para a esquerda em subida aumentou a velocidade e desapareceu no alto.

— ooo —

01. REG Nº 110
02. LOCAL: Município de BENEVIDES/Pa
03. DATA/HORA: 05 Jul 78 - às 05:30 horas
04. DESCRIÇÃO: Corpo luminoso
05. COR: Amarela avermelhada
06. FORMA: Arredondada (circular)
07. TAMANHO APARENTE: 25 cm
08. MOVIMENTO: Trajetória reta, no sentido Leste/Sudeste.
  
09. VELOCIDADE: Média (comparada a um avião)
10. ALTITUDE: 300m (estimada)
11. DISTÂNCIA: 200m (estimada)
12. OBSERVADOR(ES): Sr ANTONIO FERREIRA FAVACHO
  
13. NOTA: O OVNI deixava um pequeno rastro luminoso (faíscas), sem produzir ruído.

**CONFIDENCIAL**

**CONFIDENCIAL**



01. REG Nº 111
  02. LOCAL: Município de BENEVIDES/Pa
  03. DATA/HORA: 11 Jul 78 - às 21:40 horas
  04. DESCRIÇÃO: Corpo luminoso
  05. COR: Amarela avermelhada, fosca
  06. FORMA: Indefinida
  07. TAMANHO APARENTE: 6 cm
  08. MOVIMENTO: Trajetória curva descendente de Leste/Sul.
- 
09. VELOCIDADE: Média (-500 Km/h)
  10. ALTITUDE: 300m (estimada)
  11. DISTÂNCIA: 1.000m (estimada)
  12. OBSERVADOR(ES): 1S Q AT MT FLAVIO e Sr ANTONIO FERREIRA FAVACHO.
  13. NOTA: O OVNI desapareceu por trás de árvores em um ângulo muito baixo, Não de observou ruído.

— 000 —

01. REG Nº 112
  02. LOCAL: Município de BENEVIDES/Pa
  03. DATA/HORA: 11 Jul 78 - às 22:24 horas
  04. DESCRIÇÃO: Corpo luminoso
  05. COR: Amarela avermelhada
  06. FORMA: Indefinida
  07. TAMANHO APARENTE: 8 cm
  08. MOVIMENTO: Trajetória curva, no sentido Leste/Sudeste
- 
09. VELOCIDADE: Média (-500Km/h)
  10. ALTITUDE: 200m (estimada)
  11. DISTÂNCIA: 800m (estimada)
  12. OBSERVADOR(ES): 1S Q AT MT FLAVIO e o Sr ANTONIO FERREIRA FAVACHO.
  13. NOTA: O OVNI desapareceu por interposição de árvores.

**CONFIDENCIAL**

**CONFIDENCIAL**



01. REG Nº 113
02. LOCAL: Município de BENEVIDES/Pa
03. DATA/HORA: 11 Jul 78 - às 23:25 horas
04. DESCRIÇÃO: Corpo luminoso
05. COR: Amarela clara, fosca
06. FORMA: Indefinida
07. TAMANHO APARENTE: 5 cm
08. MOVIMENTO: Trajetória curva, sentido Nordeste/Sudeste(descendo).
  
09. VELOCIDADE: Grande (acima de 800 Km/h)
10. ALTITUDE: 400m (estimada)
11. DISTÂNCIA: 800m (estimada)
12. OBSERVADOR(ES): IS Q AT MT FLAVIO e o Sr ANTONIO FERREIRA FAVACHO.
13. NOTA: O OVNI desceu de 5.000m (ângulo vertical aproximado 30º), em curva descendente. Não se ouviu ruído ou deslocamento de ar. A passagem durou aproximadamente 60 segundos.

\_\_\_ 000 \_\_\_

01. REG Nº 114
02. LOCAL: Município de BENEVIDES/Pa
03. DATA/HORA: 14 Jul 78 - às 02:10 horas
04. DESCRIÇÃO: Corpo luminoso
05. COR: Amarela, fosca
06. FORMA: Indefinida
07. TAMANHO APARENTE: 20 cm
08. MOVIMENTO: Trajetória reta, sentido Leste/Sudeste; curva à esquerda.
  
09. VELOCIDADE: Média (-500 Km/h)
10. ALTITUDE: 300m (estimada)
11. DISTÂNCIA: 500m (estimada)
12. OBSERVADOR(ES): IS Q AT MT FLAVIO e os Cíveis UBERATAN PINON FRIAS e ANTONIO FERREIRA FAVACHO.
13. NOTA: Ausência de ruído. Desapareceu por interposição de árvores.

**CONFIDENCIAL**

CONFIDENCIAL



01. REG Nº 115
02. LOCAL: Município de BENEVIDES/Pa
03. DATA/HORA: 19 Jul 78 - às 23:40 horas
04. DESCRIÇÃO: Corpo luminoso
05. COR: Branca azulada, emitindo lampejos azulados muito intensos.
06. FORMA: Indefinida
07. TAMANHO APARENTE: 1 cm
08. MOVIMENTO: Zig-zag(mudança brusca de proa), sentido Noroeste/SE.
  
09. VELOCIDADE: Supersônica
10. ALTITUDE: 11.000m (estimada)
11. DISTÂNCIA: . . .
12. OBSERVADOR(ES): 1S Q AT MT FLAVIO e o Sr ANTONIO FERREIRA FAVACHO.
13. NOTA: Após cruzar o centro da abóbada, efetuou curva para a direita (Leste), prosseguindo em reta até desaparecer devido a distância. Os lampejos eram de tonalidades azul-violeta.

— 000 —

01. REG Nº116
02. LOCAL: Município de BENEVIDES/Pa
03. DATA/HORA: 25 Jul 78 - às 19:10 horas
04. DESCRIÇÃO: Corpo celeste
05. COR: Amarela avermelhada, emitindo lampejos azulados.
06. FORMA: Indefinida
07. TAMANHO APARENTE: . . .
08. MOVIMENTO: Trajetória reta, sentido Noroeste/Sudeste.
  
09. VELOCIDADE: Grande (acima de 1000Km/h)
10. ALTITUDE: 11.000m (estimada)
11. DISTÂNCIA: 11.000m (estimada), na vertical.
12. OBSERVADOR(ES): 1S Q AT MT FLAVIO e os Cíveis UBIRATAN PINON FRIAS e ANTONIO FERREIRA FAVACHO.
13. NOTA: . . .

CONFIDENCIAL

**CONFIDENCIAL**



01. REG Nº 117
02. LOCAL: Município de BENEVIDES/Pa
03. DATA/HORA: 25 Jul 78 - às 19:11 horas
04. DESCRIÇÃO: Corpo luminoso
05. COR: Amarela avermelhada
06. FORMA: Indefinida
07. TAMANHO APARENTE: 2 cm
08. MOVIMENTO: Zig-zag (manobra brusca), sentido Leste/Oeste.
  
09. VELOCIDADE: Supersônica
10. ALTITUDE: 11.000m (estimada)
11. DISTÂNCIA: 11.000m (estimada), na vertical
12. OBSERVADOR(ES): 1S Q AT MT FLAVIO e os Civis UBIRATAN PINON FRIAS e ANTONIO FERREIRA FAVACHO.
13. NOTA: O OVNI ao atingir 2/3 da abóbada, procedeu curva fechada para a direita.

— ooo —

01. REG Nº 118
02. LOCAL: Município de BENEVIDES/Pa
03. DATA/HORA: 25 Jul 78 - às 19:15 horas
04. DESCRIÇÃO: Corpo luminoso
05. COR: Amarela avermelhada
06. FORMA: Indefinida
07. TAMANHO APARENTE: 2 cm
08. MOVIMENTO: Trajetória curva, sentido Oeste/Leste (curva para Sudeste).
  
09. VELOCIDADE: Supersônica
10. ALTITUDE: 11.000m (estimada)
11. DISTÂNCIA: 10.000m (estimada)
12. OBSERVADOR(ES): 1S Q AT MT FLAVIO e os Civis UBIRATAN PINON FRIAS e ANTONIO FERREIRA FAVACHO.
13. NOTA: O OVNI ao atingir 2/3 da abóbada, efetuou curva à direita mantendo uma trajetória curva, emitindo lampejos intermitentes de cor azul violeta.

**CONFIDENCIAL**



**CONFIDENCIAL**



01. REG Nº 119
02. LOCAL: Município de BENEVIDES/PA
03. DATA/HORA: 25 Jul 78 - às 19:25 horas
04. DESCRIÇÃO: Corpo luminoso
05. COR: Amarela avermelhada, clara.
06. FORMA: Indefinida
07. TAMANHO APARENTE: 5 cm
08. MOVIMENTO: Trajetória ligeiramente curva. Sentido Oeste/Leste.

09. VELOCIDADE: Baixa (-300Km/h)
10. ALTITUDE: 6.000m (estimada)
11. DISTÂNCIA: 8.000m (estimada)
12. OBSERVADOR(ES): IS Q AT MT FLAVIO e os Cíveis UBIRATAN PINON FRIAS e ANTONIO FERREIRA FAVACHO
13. NOTA: O OVNI após cruzar o centro da abóbada aumentou a velocidade (aceleração rápida), emitindo lampejos azulados. Desviou para o rumo Norte (NNE)

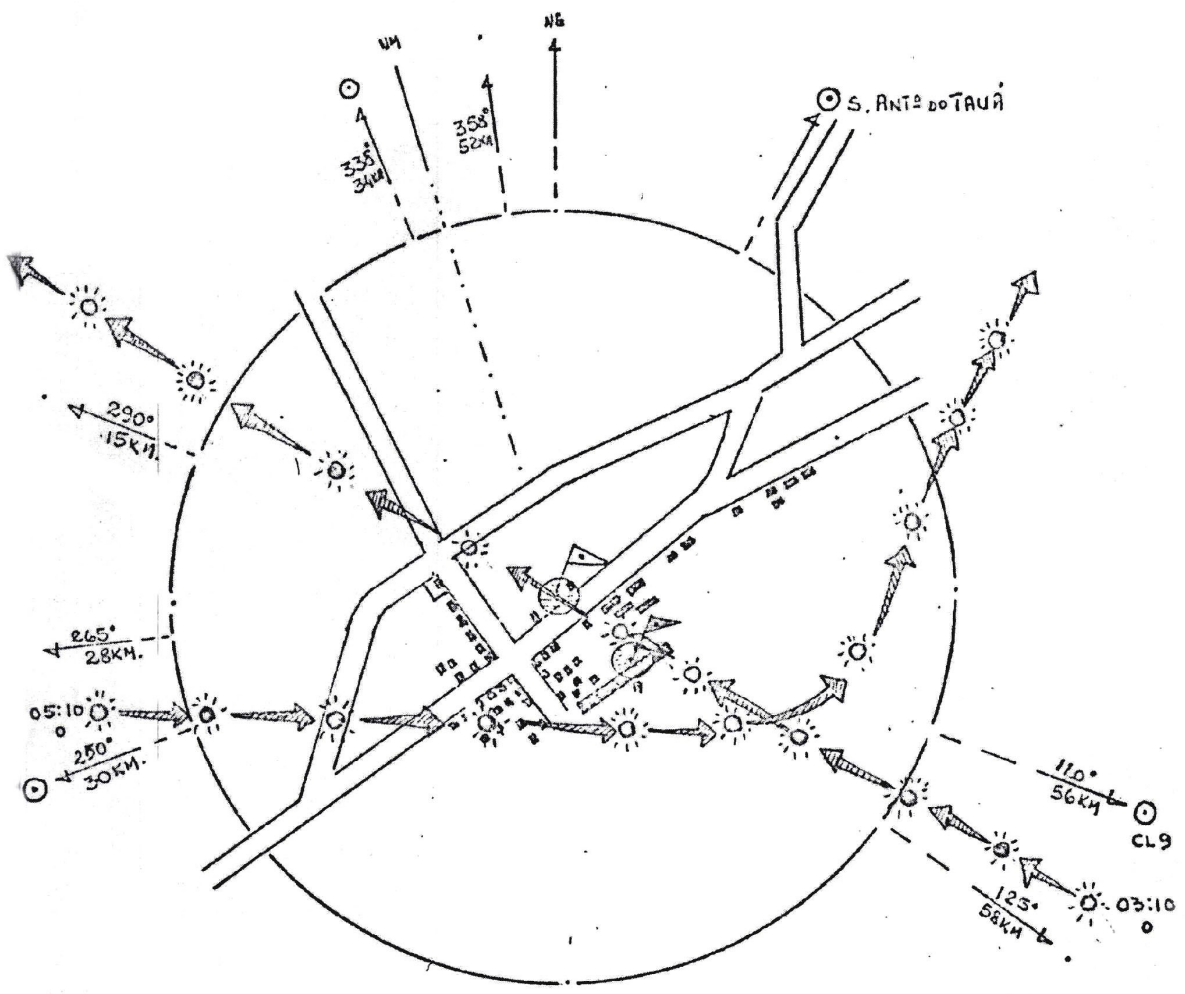
— 000 —

01. REG Nº 120
  02. LOCAL: Município de BENEVIDES/Pa
  03. DATA/HORA: 26 Jul 78 - às 03:10 horas
  04. DESCRIÇÃO: Corpo luminoso
  05. COR: Amarela avermelhada
  06. FORMA: Indefinida
  07. TAMANHO APARENTE: 2 cm
  08. MOVIMENTO: Trajetória reta, Leste/Oeste.
09. VELOCIDADE: Grande (acima de 800Km/h)
  10. ALTITUDE: 10.000m (estimada)
  11. DISTÂNCIA: 10.000m (estimada), na vertical
  12. OBSERVADOR(ES): IS Q AT MT FLAVIO e o Sr UBIRATAN PINON FRIAS
  13. NOTA: Emitindo lampejos azulados de fraca intensidade.
  14. ANEXO: Cópia de 01 (um) croquis.

**CONFIDENCIAL**

**CONFIDENCIAL**

ANEXO DO REG Nº 120



CL14 - CL149  
01° 22' 3 - 048° 44' W

26 JUL 78

- OBSERVADOR  
OBSERVAÇÃO Nº 77/40 e 41
- OVNI (?)

**CONFIDENCIAL**



01. REG Nº 121
02. LOCAL: Município de BENEVIDES/Pa
03. DATA/HORA: 28 Jul 78 - às 03:45 horas
04. DESCRIÇÃO: Corpo luminoso
05. COR: Amarela avermelhada
06. FORMA: Indefinida
07. TAMANHO APARENTE: 5 cm
08. MOVIMENTO: Trajetória reta, Leste/Sudeste
  
09. VELOCIDADE: Baixa (-200Km/h)
10. ALTITUDE: 4.000m (estimada)
11. DISTÂNCIA: 6.000m (estimada)
12. OBSERVADOR(ES): 1S Q AT MT FLAVIO e o Sr UBIRATAN PINON FRIAS
  
13. NOTA: Não emitia lampejos.

— 000 —

01. REG Nº 122
02. LOCAL: Município de BELÉM/Pa - (Vila dos SO e SARGENTOS)
03. DATA/HORA: 07 Ago 78 - às 22:00 horas
04. DESCRIÇÃO: Corpo luminoso
05. COR: Amarela, com semi-círculo avermelhado (rotativo)
06. FORMA: Indefinida
07. TAMANHO APARENTE: 10 cm
08. MOVIMENTO: Trajetória reta, sentido Sudeste/Noroeste
  
09. VELOCIDADE: Baixa (-300Km/h)
10. ALTITUDE: 2.000m(estimada)
11. DISTÂNCIA: 2.000m(estimada)
12. OBSERVADOR(ES): 2S Q IG FI CABRAL
  
13. NOTA: O OVNI deslocava-se no sentido Aero Clube (SE) para o Aeroporto de Val-de-Cans (NW). Liberava partículas luminosas em forma de cauda (faíscas).

**CONFIDENCIAL**

**CONFIDENCIAL**



01. REG Nº 123
02. LOCAL: Município de BENEVIDES/Pa
03. DATA/HORA: 13 Ago 78 - às 05:40 horas
04. DESCRIÇÃO: Corpo luminoso
05. COR: Avermelhada (âmbar)
06. FORMA: Oval
07. TAMANHO APARENTE: 0,50m
08. MOVIMENTO: Trajetória reta, no sentido Sul/Norte
  
09. VELOCIDADE: Baixa (-20 Km/h), quase parando.
10. ALTITUDE: 60m (estimada)
11. DISTÂNCIA: 300m (estimada)
12. OBSERVADOR(ES): Sr ANTONIO FERREIRA FAVACHO
  
13. NOTA: O OVNI surgiu por trás das árvores e dirigiu um foco de luz diretamente sobre o relator. Este refere somente in cômodo na visão (momentaneamente) deixou de enxergar, ficando normal em poucos minutos.

— ooo —

01. REG Nº 124
02. LOCAL: Município de BELEM/Pa - Bairro do Marco
03. DATA/HORA: 18 Ago 78 - às 19:10 horas
04. DESCRIÇÃO: Corpo luminoso
05. COR: Avermelhada
06. FORMA: Indefinida
07. TAMANHO APARENTE: 30 cm
08. MOVIMENTO: Inicialmente estacionário, deu impressão de afastar-se
  
09. VELOCIDADE: . . .
10. ALTITUDE: . . .
11. DISTÂNCIA: 2.000m (estimada)
12. OBSERVADOR(ES): Sr JOSE DE RIBAMAR VIANA DA COSTA
  
13. NOTA: Visível por um período de 5 minutos (aproximadamente), possivelmente afastou-se no rumo Sul (em trajetória reta) razão por que seu tamanho diminuía gradativamente (sic).

**CONFIDENCIAL**

**CONFIDENCIAL**



01. REG Nº 125
02. LOCAL: Belém/Pa-Conj. Santos Dumont-SO e SGT-Bairro
03. DATA/HORA: 18 Ago 78 - às 19:10 horas
04. DESCRIÇÃO: Corpo luminoso
05. COR: Laranja, no centro e vermelha para as extremidades, confundindo-se com marrom.
06. FORMA: Indefinida
07. TAMANHO APARENTE: 20m (diminuindo gradativamente)
08. MOVIMENTO: ?
  
09. VELOCIDADE: ?
10. ALTITUDE: 600m (estimada)
11. DISTÂNCIA: 2.000m (estimada)
12. OBSERVADOR(ES): SO Q AT TS - ANTONIO LEMANSKI
  
13. NOTA: Avistado inicialmente como um grande clarão, de intensidade muito forte, porém, não ofuscante. Diminuiu gradativamente até transformar-se em um ponto luminoso de cor vermelha (Sul).

— 000 —

01. REG Nº 126
02. LOCAL: Belém/Pa - Vila Residencial SO e SGT FAB.
03. DATA/HORA: 18 Ago 78 - às 19:10 horas
04. DESCRIÇÃO: Corpo luminoso
05. COR: Laranja avermelhada, com um núcleo azulado.
06. FORMA: Indefinida
07. TAMANHO APARENTE: 10m
08. MOVIMENTO: Estacionário. Abria e fechava como um diafragma.
  
09. VELOCIDADE: ?
10. ALTITUDE: 300m (estimada), ângulo de 15 a 20°.
11. DISTÂNCIA: 3.000m (estimada)
12. OBSERVADOR(ES): 1S Q AV ELIAS DIONISIO DE SOUZA
  
13. NOTA: O OVNI reduzia seu tamanho aparente no sentido horizontal. Diminuiu gradativamente até transformar-se em pequeno ponto de cor vermelha de brilho intenso, desaparecendo. Duração da observação: 5 minutos.

**CONFIDENCIAL**

**CONFIDENCIAL**



01. REG Nº 127
02. LOCAL: Município de MARABÁ/Pa
03. DATA/HORA: 25 Ago 78 - às 19:45 horas
04. DESCRIÇÃO: Corpo luminoso
05. COR: Amarela avermelhada. Rastro (esteira) luminosa de cor vermelha.
06. FORMA: Indefinida
07. TAMANHO APARENTE: 25 cm
08. MOVIMENTO: Inicialmente em ângulo de 45º, desceu em picada, recuperando a 300m. Desapareceu no alto.
09. VELOCIDADE: Supersônica
10. ALTITUDE: 2.000m (estimada), referente ao tamanho aparente.
11. DISTÂNCIA: . . .
12. OBSERVADOR(ES): Sr LUIZ CARLOS GOMES FREITAS DO VAIE
13. NOTA: O OVNI desceu e subiu animado de grande velocidade e na mesma direção.

— ooo —

01. REG Nº 128
02. LOCAL: Município de BELÉM/Pa - UPPa - Bairro do Guamá.
03. DATA/HORA: 07 Out 78 - às 22:04 horas
04. DESCRIÇÃO: Corpo luminoso
05. COR: Amarela, brilho intenso, ponto luminoso de cor vermelha.
06. FORMA: comparada a um Automóvel OPALA (Corpo amorfo)
07. TAMANHO APARENTE: Da luminosidade: 30cm. Do corpo: 4,50m (Opala)
08. MOVIMENTO: Trajetória reta, horizonte à horizonte. Sudoeste/Nordeste.
09. VELOCIDADE: ?
10. ALTITUDE: 1.600m (estimada)
11. DISTÂNCIA: 1.500m (estimada)
12. OBSERVADOR(ES): Ten Cel Av (Engº) GABRIEL BRASIL e Professores e alunos do Núcleo de Física da UPPa
13. NOTA: C-1 (Relato coincidente).

**CONFIDENCIAL**

135

**CONFIDENCIAL**



01. REG Nº 129
02. LOCAL: Rota S. Felix do Xingu (Coord. 07°37'S/050°28'W)
03. DATA/HORA: 06 Nov 78 - às 14:30 horas
04. DESCRIÇÃO: Aeromóvel (OVNI)
05. COR:Azulada, brilho metálico, despreendendo luminosidade azul e ver-
06. FORMA:Oval(dupla),superposta: a menor sobre a maior. | melha.
07. TAMANHO APARENTE: 6,00m
08. MOVIMENTO:Vôo picado em direção à aeronave(passagem razante), no sentido Sudeste/Noroeste.Efetuuou curva fazendo nova passagem em sentido contrário.Ascendeu na vertical mantendo posição horizon- | tal.
09. VELOCIDADE: Variável
10. ALTITUDE: 1.500m(indicada pelo altímetro da aeronave)
11. DISTÂNCIA: 100m(em função do tamanho aparente do OVNI)
12. OBSERVADOR(ES): Sr JOSÉ RODRIGUES DOS SANTOS
13. NOTA:O observador é possuidor de larga experiência profissional (PLA 1725). Sofreu distúrbio emocional ao pousar sua aeronave no destino.Imediatamente procurou recursos médicos.
14. ANEXO: Cópia de 01(um) croquis.

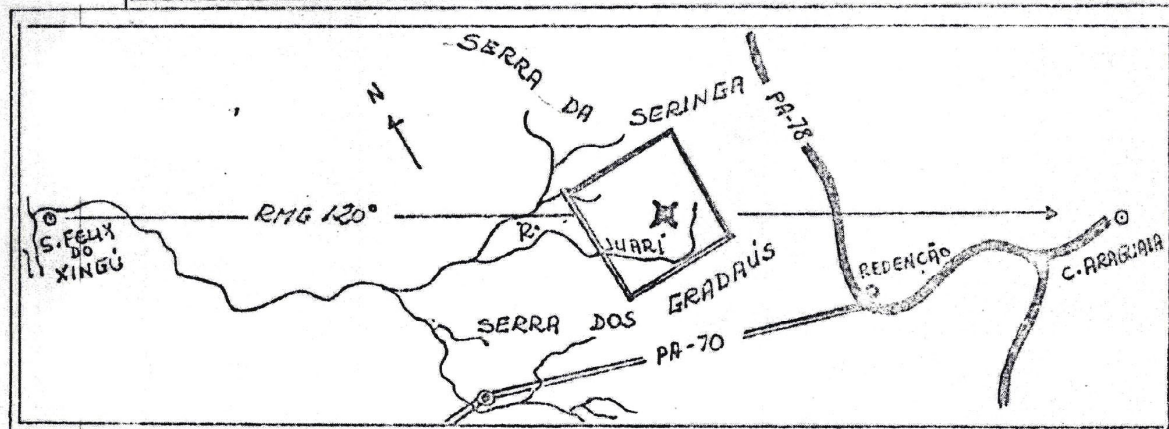
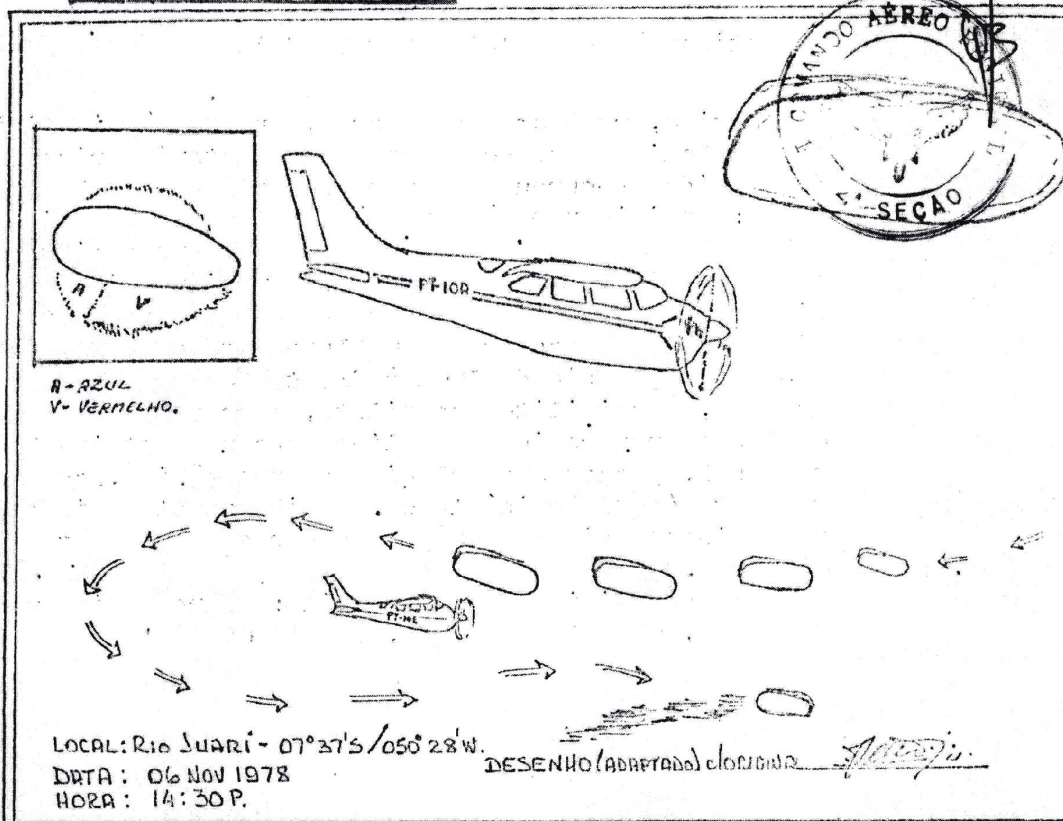
\_\_\_ ooo \_\_\_

01. REG Nº 130
02. LOCAL: Municipio de TOMÉ-AÇU/Pa (Coord. 02°22'S/048°44'W)
03. DATA/HORA: 28 Nov 78 - às 15:15 horas
04. DESCRIÇÃO: Aeromóvel (OVNI)
05. COR:Cinza clara, brilho metálico.
06. FORMA: Oval (comparada ao automóvel OPALA)
07. TAMANHO APARENTE: 4,50m
08. MOVIMENTO: Na horizontal, no sentido Sul/Norte durante 4 minutos. Ascendeu verticalmente mantendo posição horizontal com relação ao seu eixo longitudinal.
09. VELOCIDADE: . . .
10. ALTITUDE: 2.000m (estimada)
11. DISTÂNCIA: 300m (estimada)
12. OBSERVADOR(ES): Sr LUIZ CARLOS GOMES FREITAS DO VALE
13. NOTA: O relator pilotava o EMB-710,PT-NCX. Baixando ao cruzar o ní- vel 80 observou o deslocamento de um OVNI a cerca de 660m em ângulo visual de 45° m/m, em vôo nivelado por um período de 4 min, mantendo posição relativa à aeronave que se deslocava com VA 260Km/h
14. ANEXO: Cópia de um Relato.

**CONFIDENCIAL**

CONFIDENCIAL

ANEXO DO REG Nº 129



1978 - 06.11 - 14:30P - RELATO 25 - CL 17 - F45 : OVNI, deslocando-se no rumo (Rmg) 300°, altitude 4.500ft, forma OVAL com uma saliência estrutural superior também de forma OVAL, cor AZUL CELESTE (Clara, quase cinza claro), tamanho aparente 6.00m, velocidade variável (acima da média, aceleração rápida passando a supersônica), passagem muito próxima (quase colisão com a aeronave), mantendo-se à frente à distância estimada de 100m por curto espaço de tempo (10 segundos), quando então animado de velocidade supersônica efetuou curva à direita ascendendo em posição horizontal (em relação a // sua forma estrutural).

NOTA -

O Relator, no comando da aeronave CESSNA 210 L - CENTURION, de // prefixo PT-IOA, navegava sob ação do Piloto Automático, no Rumo 120° (Rmg) à altitude 4.500ft, vel. cruzeiro 315Kmh: Distraindo, assustou-se



**CONFIDENCIAL**

MINISTÉRIO DA AERONÁUTICA  
 PRIMEIRO COMANDO AÉREO REGIONAL  
 2a. SEÇÃO DO EM - 1

RELATO OVNI

RELATOR : LUIZ CARLOS GOMES FREITAS DO VALE, Piloto Privado, idade de 26 anos, instrução 2º Ciclo.

DATA : 28 Nov 78

HORA : 18:15Z

ACFT : EMB- 710 PT-NCX

LOCAL : COORD. 02º22'S/048º44'W (TRAVÉS TOMÉ-AÇU (PA) ).

## 1 - CONDIÇÕES DE VÔO

VFR FA, FL 80, RMG 025º, VELOCIDADE 260Kmh.

## 2 - CONDIÇÕES DE TEMPO

NVS 15KM 4/5CU1500/2500

## HISTÓRICO

Dia 28.11.78 às 18:15Z, no través de TOMÉ-AÇU, no nível 80, quando iniciava a descida, observou o deslocamento de um / OBJETO VOADOR NÃO IDENTIFICADO (OVNI), cerca de 2000ft abaixo do seu nível (ACFT) em um ângulo visual de m/m 45º; o OVNI // manteve-se em vôo nivelado por um período de 4 (quatro) minutos, com a mesma velocidade da aeronave (posição relativa); em seguida subiu em ângulo acentuado (derrapando) com grande velocidade. O Relator não observou detalhes estruturais, devido / seu estado emocional decorrente do avistamento.

## DESCRIÇÃO DO OVNI

FORMA : Comparada a um automóvel OPALA (perfil).  
 cor : CINZA NEVE (claro), brilho metálico.

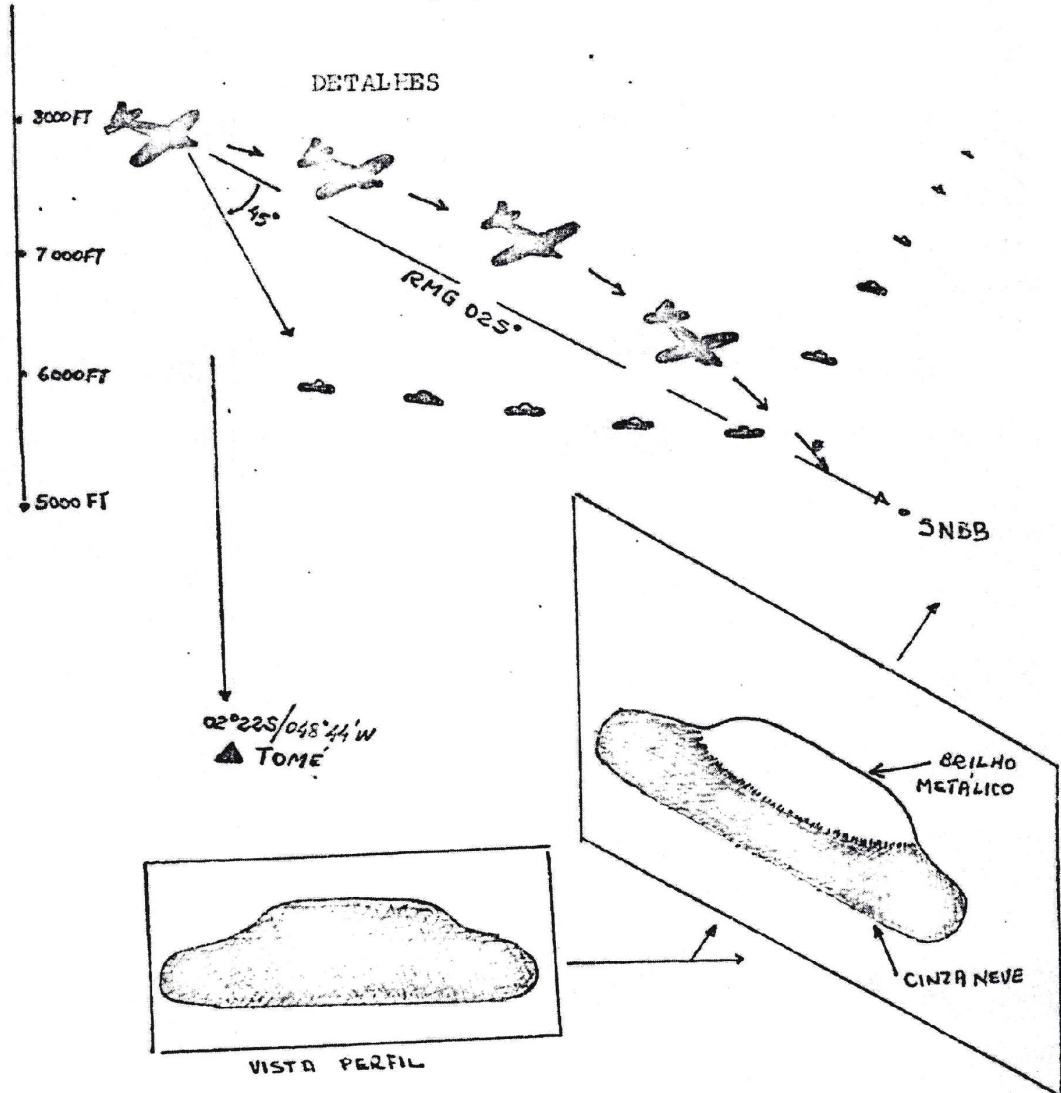
**CONFIDENCIAL**

( RELATO-OVNI, Luiz Carlos Gomes Fereira do Vale -fl.2)

VELOCIDADE : Aproximada da Aeronave (2300km/h), durante 4 minutos.  
Super-sônica em subida vertical, (em posição horizontal considerando a seção longitudinal).



DESLOCAMENTO: No sentido Sul para Norte (proa estima da 10°).




(Continuação do Relato Nº R/78-25)

automático, retomando o comando, sua reação instintiva foi chamar na fônia a "pseudo aeronave" que estaria brincando consigo ; em seguida procurou observar (através de espelho adaptado) sua cauda; Verificou então que não se tratava de avião e sim de um OBJETO VOADOR NÃO IDENTIFICADO (OVNI) que a distância efetuava curva e voltava em sua direção. Nova investida, forte turbulência e perda de altitude causada pelo deslocamento de ar produzido por nova passagem do OVNI (razante sobre a aeronave), mantendo-se à distância de 100m à frente da aeronave (por poucos segundos), possibilitou ao piloto, observar alguns detalhes; o // OVNI, acelerou rapidamente liberando uma esteira luminescente de cor azul, passando a velocidade supersônica, ascendendo horizontalmente (como helicóptero). O piloto notou ainda que : havia / um luminescência de cor azul e vermelha na parte inferior (vide desenho).

Coordenadas limite da ocorrência : Sobre o Rio Juari, 07°30' 050°20'W, 07°40'S/050°20'W, 07°40'S/050°30'W e 07°30'S/050°30'W.

CONFIDENCIAL



NOTICIÁRIO

DE


IMPrensa

**CONFIDENCIAL**



O LIBERAL/1o. Caderno

18 de outubro de 1976



O professor Rubem Tavares de Moura viu um objeto voador não identificado nos céus de Belém.

CONFIDENCIAL

ANEXO 2 - Fls 02

# Objeto voador visto nos céus de Belém



O LIBERAL/

18 de outubro de 1976

Um objeto voador não identificado foi avistado ontem nos céus de Belém. Logo pela manhã inúmeras pessoas telefonaram à nossa redação, dando conta do aparecimento do estranho objeto, que foi visto às 22,30 horas de anteontem e no início de manhã de ontem.

Posteriormente, estive em nossa redação o sr. Rubem Tavares de Moura, professor licenciado de Geografia da Universidade Federal do Pará e astrônomo amador, residente no Conjunto Médico, Rua Prainha, 374, que veio nos relatar o espetáculo que presenciou, às primeiras horas da manhã de ontem, prestando explicações de caráter científico, sobre o aparecimento do estranho objeto.

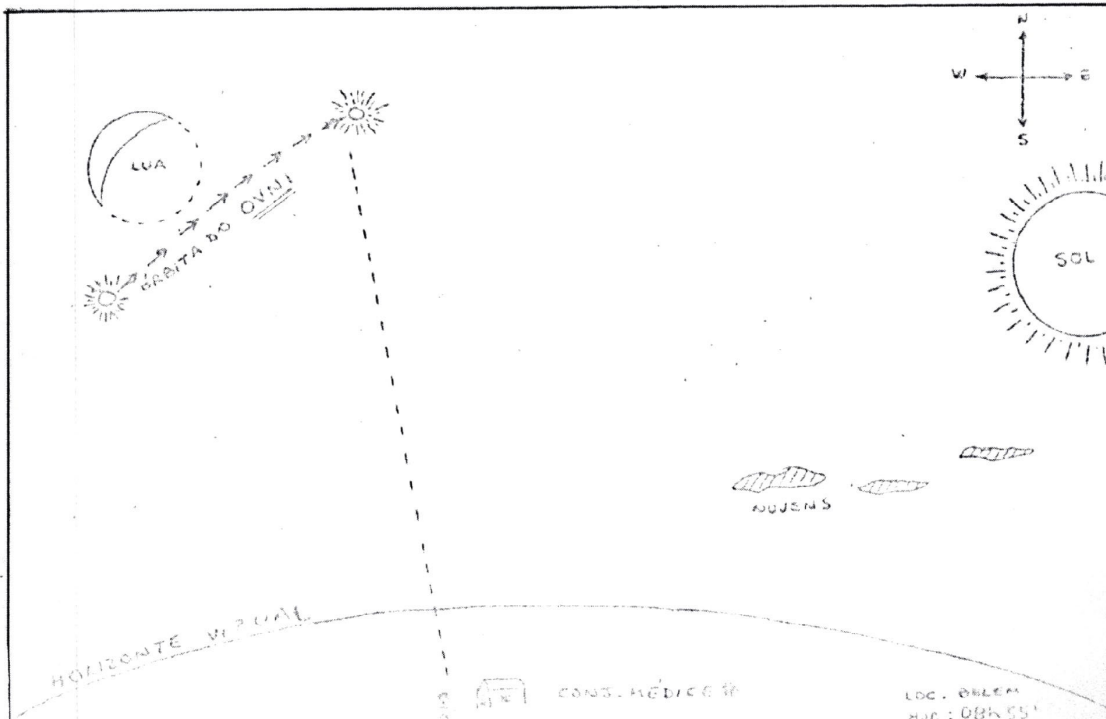
Depois de desenhar um gráfico para mostrar como viu a passagem do objeto, o professor Rubem Tavares de Moura concordou em escrever, para O LIBERAL, a seguinte declaração: Pela primeira vez no domingo passado, às 8 horas e 55 minutos, hora local, fui-me dado presenciar o aparecimento de um

OVNI (objeto voador não identificado).


Já "familiarizado" com a presença de astros, estrelas e planetas, visto que possuo um telescópio, e com o deslocamento de satélites artificiais ou meteoritos que riscam o firmamento durante noites límpidas, muitas vezes visíveis a olho nu, isto é, sem o auxílio de telescópio, a presença deste OVNI, em pleno dia, me fez ficar "pasmado".

O objeto, de forma esférica ou de "disco", emitia uma luz cor metálica-cintilante, igual a do espelho quando reflete a luz do sol. Surgiu repentinamente no céu, entre as órbitas da Terra-Lua, direção SWNE. (ponto de referência: a Lua na posição astronômica do dia e horas terrestre quando surgiu o objeto). A permanência do estranho objeto teve a duração de calculadamente 15 minutos. O que mais me impressionou foi que, ao fixar a vista no objeto, que emitia luz, senti que os meus olhos ficaram "tardos" e ardidos, como se alguém lançasse um feixe de

luz de altíssima voltagem sobre minha vista. Tive que abaixar a cabeça e esfregar os olhos. Ao tentar localizar novamente o objeto, ele havia desaparecido de forma inexplicável, sem deixar qualquer vestígio ou rastro. Sensação igual foi sentida por meu vizinho que comigo presenciava o fato. A princípio, pensei tratar-se de um planeta, Vênus por exemplo, que muitas vezes, em determinada época do ano, é visível neste horário. Mas o objeto se movimentava com alta velocidade, parava e logo desaparecia. Não poderia ser um planeta, pois se assim fosse ele estaria contrariando as Leis da Mecânica Celeste. Depois lembrei-me da estação científica "SALYUT-5", mas qual o mistério do seu repentino desaparecimento (explosão ou desintegração?) Seria um disco-voador que muita gente fala por aí, aos quais são atribuídos origens diversas, como engenho de guerra (russo, americano ou chinês), fenômeno meteorológico, aeronave espacial extra-terrestre ou uma ilusão de ótica? Francamente como não sei explicar."



**CONFIDENCIAL**



# O ESTADO DO PARA

BELEM, SEXTA-FEIRA, 11 DE NOVEMBRO DE 1977

## Aparece mais uma vítima do "foco"


A moça tem 18 anos, mas ontem quando concedeu-nos uma entrevista, parecia ter muito mais. Seu nome é Adimar da Cunha Bala, residente na vila 3 mãos, na 25 de setembro, próximo da tv. Itororó, número ela prefere que não cite.

Ela está muito tensa, bastante nervosa, e uma certa discrição na voz, como quem preferisse não falar, ainda sente febre, e por diversas vezes ainda lhe treme o corpo. Adimar está assim desde a última terça-feira, quando às 23.00 horas, foi atingida por um raio de luz, principalmente nos seios, fazendo-a desfalecer alguns segundos depois.

Isto ocorreu em sua própria casa, quando a mesma encontrava-se, acendendo a luz da cozinha. Conta ela que quando ia para acender a luz, desceu por uma fresta existente no telhado da casa, um foco forte e quente, que lhe atingiu a altura da testa e dos seios, na hora ela tentou enxergar alguma coisa e não conseguiu, isto durou fração de segundos e à medida que o foco foi sumindo, foi transformando-se em vermelho, pôs logo que a tocou sua cor era como a de uma lâmpada caseira normal. A reação em seu corpo veio logo em seguida. Começou a ficar vermelho, seu corpo inteiro, sendo que os seios ardearam, como se tivessem sido sugados, depois seu corpo começou a tremer e a entortar-se dando tempo somente de Adimar correr e deitar-se na cama onde seu corpo continuou entortando, logo depois desmaiou.

Depois disso, Adimar foi levada até o Hospital Belém sendo atendida pelos médicos, que lhe aplicaram algumas injeções e depois a liberaram. Durante sua permanência na hospital que foi de uma às quatro da manhã de quarta-feira, os médicos que a atenderam se recusaram a lhe prestar qualquer diagnóstico, nem em um momento e deixaram-na em um quarto situado no hospital, não permitindo a entrada de ninguém, nem mesmo de seus parentes.

Na noite do primeiro encontro com os jornalistas Adimar, um irmão seu e Mo-



Adimar e seu irmão que estava dormindo quando apareceu o raio.

rian da Silva Cunha, que mora há bastante tempo com a família. O pai de Adimar tinha saído para trabalhar, à noite, e sua mãe tinha ido à casa de um cunhado de Adimar. Quem veio socorrer Adimar foi Merlan que também lançou chequeu a ver o foco, mas não foi atingida pelo mesmo.


Casos idênticos a esses ocorreram em Vila, Sto. Antonio do Tauá e outros interiores Adimar diz que com certeza isso tem alguma coisa a ver com os discos voadores, "eu nunca vi um raio de luz tão forte, e também nunca vi raio de luz provocar coisas estranhas no corpo de uma pessoa, como provocou no meu", afirmou.

Vale salientar que no outro dia do ocorrido a Adimar, ela recebeu a visita de um sargento da Aeronáutica, que após conversar brevemente com a mesma, assegurou que voltava à sua casa acompanhado de superiores seus para que estes também tomassem conhecimento do fato e tratarem com as devidas providências.

## Objeto não identificado assusta a Vigia

À população da Vigia assistiu assustada, anteontem, um espetáculo inusitado: um objeto não identificado irradiando uma forte luz amarela, sobrevoou por várias vezes a cidade, deixando todos os habitantes apavorados. Há cerca de dois meses que o aparecimento de um Objeto Voador Não Identificado-Ovni, vem deixando em pavorosa os moradores do povoado de Ubintuba, distante 39 quilômetros da sede do município. Anteontem, as denúncias foram confirmadas, inclusive, pelo próprio prefeito José Ildone Favacho, que presenciou o acontecimento. Em Santo Antônio do Tauá, o Ovni tem também provocado susto em várias pessoas. No ramal do Triunfo, a senhora Deusuith Pereira Oliveira depois de ter visto o aparelho, ficou completamente alienada. Em Campo Cerrado, o Ovni planou cerca de 5 minutos em frente à casa de um co... que está com os membros superiores paralisados em consequência do ralo irradiado pelo objeto. (Policia)

CONFIDENCIAL







CONFIDENCIAL

ANEXO 2 - Fls 06

RELATÓRIO OVNI

IMPrensa LOCAL

JORNAL - A PROVINCIA DO PARÁ

DATA : 20 Out 1977.



Belém - Quarta-feira, 20 de outubro de 1977 - A Província do Pará - 13

# As evoluções dos objetos nos céus da Vigia



O primeiro da Vigia, José Roberto Francisco Soares, professor formado pela Universidade Federal do Pará, esteve em sua residência situada à Rua Jansen de Melo, número 188, conversando com sua esposa, Luciene Soares, por volta das 19h30 minutos de terça-feira, quando ambos testemunharam o fenômeno. Segundo conta que seu objeto estranho começou os seus movimentos orientados a leste, vindo para os céus com uma velocidade que a família de sua casa, afirmando então, a viu, em poucos segundos, descer para a Vigia que tem a altitude que varia de 100 metros a 150 metros, ao descer, mudou de direção para dentro de um grupo de árvores. A Vigia estava toda em silêncio para a hora da noite que costumava ser ligada às 19 horas pelas rádios, Santa Luzinha, passando-se nos últimos minutos de transmissão para a emissão de ondas de rádio para o grupo de árvores. Nessa ocasião, Soares estava acompanhado de sua esposa e de outros dois amigos.

Soares e esposa se lembram de ter visto o objeto negro, porém, de outro ângulo e a esposa, Luciene Soares, afirma que, com o objeto desaparecendo e desaparecendo também na direção do prédio, passando a ser visto a 10 de São José Fátima, de 10 de São José Fátima de José Fátima.

Soares afirma que após desaparecer sobre o grupo de árvores, o objeto não voltou a ser visto, mas a esposa, Luciene Soares, afirma que, com o objeto desaparecendo e desaparecendo também na direção do prédio, passando a ser visto a 10 de São José Fátima, de 10 de São José Fátima de José Fátima.

## U'bintuha pode ser abandonada



CENTRO MEMORIAS

**CONFIDENCIAL**

ANEXO 2 - Fls 07

RELATÓRIO OVNI

IMPrensa LOCAL

JORNAL - O ESTADO DO PARÁ

DATA - 02 Nov 1977



## O ESTADO DO PARÁ

### Disco Voador em Belém. Apareceu na Pedreira



O

...eres, foi atacada  
... em Belém.

N



Em Mosqueiro o clima está tenso. Moradores armados

N





RELATÓRIO OVNI

IMPrensa LOCAL

JORNAL - A PROVINCIA DO PARÁ


DATA - 19 Nov 1977



# O ESTADO DO PARÁ

## Marcianos estão chegando

### "Eu vi a luz. Quis fugir mas não pude"



Nome: [Illegible]

Um homem de 45 anos, casado, com dois filhos, nasceu em [Illegible] em 1932. Desde criança, sempre quis ser piloto. Em 1951, ingressou na Aviação Militar, no 1º Grupo de Aviação, em [Illegible]. Durante a carreira, participou de várias operações de combate. Em 1968, foi promovido a Capitão e transferido para o 1º Grupo de Aviação de Caça. Em 1970, foi promovido a Major e transferido para o 1º Grupo de Aviação de Caça. Em 1972, foi promovido a Tenente-Coronel e transferido para o 1º Grupo de Aviação de Caça. Em 1974, foi promovido a Coronel e transferido para o 1º Grupo de Aviação de Caça. Em 1976, foi promovido a Brigadeiro e transferido para o 1º Grupo de Aviação de Caça. Em 1977, foi promovido a General e transferido para o 1º Grupo de Aviação de Caça.

Em 1977, durante uma missão de patrulha aérea sobre o território brasileiro, o Coronel [Illegible] observou um fenômeno aéreo incomum. O objeto apareceu repentinamente no céu, em uma altitude superior a 10.000 metros. O objeto possuía uma forma alongada e brilhante, com movimentos que não podiam ser explicados pelas leis da física conhecida. O Coronel tentou perseguir o objeto, mas ele desapareceu abruptamente. O incidente foi registrado em um relatório oficial e classificado como "Evento A".



Nome: [Illegible]

### "Isso é o tempo do fim, da fome e da guerra"

Segundo o Coronel [Illegible], o fenômeno observado em 1977 não foi apenas um simples objeto aéreo, mas sim uma manifestação de uma tecnologia avançada. Ele acredita que se trata de uma espécie de "nave espacial" que pode ser utilizada para fins pacíficos ou bélicos. O Coronel alerta para o fato de que a humanidade ainda não possui a tecnologia necessária para compreender plenamente o que está acontecendo no céu. Ele prevê que, se não forem tomadas medidas urgentes, o mundo poderá enfrentar um futuro sombrio, marcado pela fome e pela guerra.

### E uma neurose coletiva que gera um enigma

O Coronel [Illegible] também aponta para a existência de uma neurose coletiva que permeia a sociedade moderna. Ele acredita que a falta de sentido e a incerteza do futuro estão gerando uma ansiedade generalizada, que pode estar relacionada aos fenômenos inexplicáveis observados no céu. Ele defende que é necessário investigar essas questões de forma séria e científica, sem cair em teorias da conspiração ou no ocultismo. Ele conclui afirmando que a humanidade precisa encontrar um caminho para superar suas limitações e compreender o universo ao seu redor.

### Ninguém se preocupe. Não é de outro planeta

Apesar das especulações, o Coronel [Illegible] afirma que não há motivo para pânico. Ele acredita que os fenômenos observados são apenas o resultado de uma tecnologia avançada que ainda está sendo desenvolvida. Ele defende que a humanidade deve manter a calma e continuar a investigar os fenômenos de forma racional e científica. Ele conclui afirmando que a humanidade precisa superar seus medos e abraçar o futuro com coragem e determinação.



CONFIDENCIAL

RELATÓRIO OVNI

ANEXO 2 - Fls 10

IMPrensa LOCAL

JORNAL - A PROVINCIA DO PARÁ

DATA - 20 Nov 1977



# “CHUPA-CHUPA” É SÓ FANTASIA



Das: Uma e a estria do prodoctio



Padrasto estaqueou enteada 4 vezes

CONFIDENCIAL

ANEXO 2 - Fls 11

RELATÓRIO OVNI

IMPrensa LOCAL

JORNAL - O ESTADO DO PARÁ

DATA - 20 Nov 1977



# O ESTADO DO PARÁ

## "Foco" fez mais duas vítimas



**O** Estado do Pará sofreu mais duas vítimas do "Foco" em 1977. O primeiro caso ocorreu em 15 de novembro, quando um jovem de 15 anos morreu em decorrência de um ataque cardíaco durante uma partida de futebol. O segundo caso ocorreu em 18 de novembro, quando uma menina de 10 anos morreu de uma doença misteriosa. Os médicos não conseguiram identificar a causa exata da morte, mas suspeitam que possa estar relacionada ao "Foco".



**D** O Estado do Pará sofreu mais duas vítimas do "Foco" em 1977. O primeiro caso ocorreu em 15 de novembro, quando um jovem de 15 anos morreu em decorrência de um ataque cardíaco durante uma partida de futebol. O segundo caso ocorreu em 18 de novembro, quando uma menina de 10 anos morreu de uma doença misteriosa. Os médicos não conseguiram identificar a causa exata da morte, mas suspeitam que possa estar relacionada ao "Foco".

### É isto que o povo acha




**E** O povo acredita que o "Foco" é uma entidade maligna que se manifesta através de ataques cardíacos e outras doenças misteriosas. Muitos acreditam que o "Foco" é uma espécie de espírito que se manifesta através de ataques cardíacos e outras doenças misteriosas.



**C** O povo acredita que o "Foco" é uma entidade maligna que se manifesta através de ataques cardíacos e outras doenças misteriosas. Muitos acreditam que o "Foco" é uma espécie de espírito que se manifesta através de ataques cardíacos e outras doenças misteriosas.



**C** O povo acredita que o "Foco" é uma entidade maligna que se manifesta através de ataques cardíacos e outras doenças misteriosas. Muitos acreditam que o "Foco" é uma espécie de espírito que se manifesta através de ataques cardíacos e outras doenças misteriosas.



**L** O povo acredita que o "Foco" é uma entidade maligna que se manifesta através de ataques cardíacos e outras doenças misteriosas. Muitos acreditam que o "Foco" é uma espécie de espírito que se manifesta através de ataques cardíacos e outras doenças misteriosas.



**R** O povo acredita que o "Foco" é uma entidade maligna que se manifesta através de ataques cardíacos e outras doenças misteriosas. Muitos acreditam que o "Foco" é uma espécie de espírito que se manifesta através de ataques cardíacos e outras doenças misteriosas.



ESTADO DO PARÁ

21 DE MARÇO DE 1978

## A estranha luz está de volta a Colares

Quase da mesma maneira como desapareceu, a estranha luz que os mais crédulos dizem ter percorrido durante os meses de novembro e dezembro os céus de Belém, está de volta. E em seu lugar de origem: o município de Colares, uma ilha à entrada da Baía de Marajó. Sábado e domingo, grande parte da população foi às ruas para observar três luzes muito velozes que faziam evoluções a grande altitude, sempre numa velocidade considerada incomum se comparada com os veículos aéreos fabricados pelo homem. Apesar de um certo temor de novas incursões desses objetos não identificados sobre a Ilha de Colares, seus habitantes já estão acostumados com coisas desse tipo e não sabem explicar porque aquela área é preferida para tais "demonstrações".

## Em Colares, o céu mete medo

A estranha luz que tanto inquietou cidades do interior, em fins do ano passado, voltou a aparecer em Colares na madrugada do último domingo, despertando e causando pânico no povo do município. No posto policial e na Prefeitura nada se registrou, embora diversas pessoas constatassem a passagem, a grande velocidade de três luzes, inclusive um guarda que se encontrava de plantão. (Página 14)

Sempre estive aqui


Eram aproximadamente 20:00 horas de sábado, quando as três luzes passaram sobre Colares, à grande velocidade. A notícia circulou rapidamente pela Ilha e, logo, o povo passou a espreitar os céus. Por volta das 22:00 horas, um pescador informava terem as luzes passado desta vez não sobre a cidade, mas em direção à Ilha do Mosqueteiro. Por serem essas informações essas que o "prato do dia" e pelos próprios habitantes já não dispensarem a mesma atenção que normalmente em moradores de outras cidades despertaria, poucos deram importância, talvez lembrando fatos ocorridos entre julho e setembro do ano passado, quando o pânico chegou a se apressar dos quase dois mil habitantes de Colares, diante de sucessivos aparecimentos de OVNIs, que faziam evoluções de toda espécie, algumas vezes até bem próximo do solo.

Assim, enquanto a maioria ia dormir mais cedo, alguns pescadores e outros mais ávidos em presenciar alguma coisa, se mantiveram em alerta. Por volta de 1:00 de madrugada do domingo, no local denominado "Machadinho", distante 5 quilômetros da cidade de Colares, as três luzes deram o ar de sua graça, fazendo com que os pelo menos 50 habitantes do local começassem a imaginar que, a partir de agora, não mais teriam sossego. Um pescador, Antonio João Neto, disse que os discos voadores têm uma grande atração pela Ilha e que é comum todas as noites um ou até mais desses objetos cruzar os céus. Para Antonio, que não esquece o mês de agosto "quando eles paravam a todo o momento, indo e voltando numa velocidade inacreditável", a volta praticamente em sempre dos OVNIs é um mau presságio. "O que eles têm a querer da gente? Indava o pescador complementando que "talvez sugerir alguma pessoa para fazer experiências".



RELATÓRIO OVNI  
IMPRENSA LOCAL  
JORNAL - O ESTADO DO PARÁ  
DATA - 25 Jun 1978

ANEXO 2 - Fls 13  
**CONFIDENCIAL**




# O ESTADO DO PARÁ

## 41 dias de espera e as fotografias reveladoras

# EIS O "CHUPA-CHUPA"

**UMA ESTRELA NO NÚMERO**  
No número 10 de junho de 1978, o jornal "O Estado do Pará" publicou uma reportagem sobre o fenômeno OVNI conhecido como "Chupa-chupa". A reportagem foi baseada em depoimentos de testemunhas e em fotografias que foram reveladas após 41 dias de espera. As fotografias mostram um objeto luminoso e brilhante, que se moveu rapidamente no céu, deixando uma estela de luz. O objeto foi visto por várias pessoas em diferentes locais da cidade de Belém, no Pará, em meados de maio de 1978. As fotografias foram tiradas por um jornalista e por um estudante de jornalismo. As imagens são nítidas e mostram o objeto em movimento, o que é muito raro para fenômenos OVNI. A reportagem também menciona que o objeto foi visto por um piloto de avião comercial, que relatou que o objeto estava muito próximo e parecia estar emitindo um ruído estranho. A reportagem foi muito bem recebida pelo público e gerou muita curiosidade e especulação sobre a natureza do fenômeno.

**UMA ESTRELA NO NÚMERO**  
No número 10 de junho de 1978, o jornal "O Estado do Pará" publicou uma reportagem sobre o fenômeno OVNI conhecido como "Chupa-chupa". A reportagem foi baseada em depoimentos de testemunhas e em fotografias que foram reveladas após 41 dias de espera. As fotografias mostram um objeto luminoso e brilhante, que se moveu rapidamente no céu, deixando uma estela de luz. O objeto foi visto por várias pessoas em diferentes locais da cidade de Belém, no Pará, em meados de maio de 1978. As fotografias foram tiradas por um jornalista e por um estudante de jornalismo. As imagens são nítidas e mostram o objeto em movimento, o que é muito raro para fenômenos OVNI. A reportagem também menciona que o objeto foi visto por um piloto de avião comercial, que relatou que o objeto estava muito próximo e parecia estar emitindo um ruído estranho. A reportagem foi muito bem recebida pelo público e gerou muita curiosidade e especulação sobre a natureza do fenômeno.



Ribamar: O que eu vi é incrível

Siquira: Eu não acreditava



Amanhã: A rota dos discos-voadores no Pará

RELATÓRIO OVNI

IMPRENSA LOCAL

JORNAL - O ESTADO DO PARÁ

DATA - 25 Jun 1978



# O ESTADO DO PARÁ

Em agosto, gasolina vai custar Cr\$ 8,10

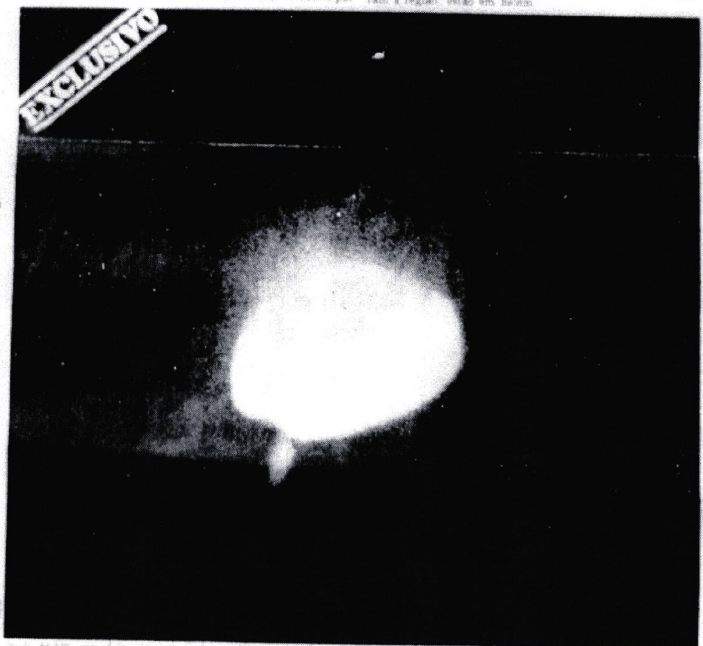


**A Seleção diz adeus. Errou, não perdeu.**

O Brasil derrotou o Uruguai Super 400 Copa do Mundo. Ao derrotar o Uruguai por 2 a 1, a Seleção mostrou a possibilidade de disputar o título pelo arvoredo e entre os 18 finalistas que restam depois do Argentina.

## DISCOS-VOADORES EM BELÉM

**EXCLUSIVO**



NESTA EDICAO

ARGENTINA X HOLANDA



A JAP diz por que deseja Aloysio fora  
Também redonda estruturas do poder faltam  
Remo goleado dá vexame e fica fora das finais  
Motorista bêbado invade casa e atropela criança

CONFIDENCIAL

ANEXO 2 - Fls 15

RELATÓRIO OVNI

IMPrensa LOCAL

JORNAL - O ESTADO DO PARÁ

DATA - 26 Jun 1978



O ESTADO DO PARÁ

ROTA DOS DISCOS-VOADORES

Uma das áreas estudadas no Pará apresenta a forma triangular (1) primeiro...

...aparece a forma triangular no objeto... durante alguns dias... velocidade... fenômenos... fenômenos... fenômenos...

...fenômenos... fenômenos... fenômenos... fenômenos... fenômenos... fenômenos... fenômenos... fenômenos...

...fenômenos... fenômenos... fenômenos... fenômenos... fenômenos... fenômenos... fenômenos... fenômenos...

...fenômenos... fenômenos... fenômenos... fenômenos... fenômenos... fenômenos... fenômenos... fenômenos...

...fenômenos... fenômenos... fenômenos... fenômenos... fenômenos... fenômenos... fenômenos... fenômenos...

...fenômenos... fenômenos... fenômenos... fenômenos... fenômenos... fenômenos... fenômenos... fenômenos...

...fenômenos... fenômenos... fenômenos... fenômenos... fenômenos... fenômenos... fenômenos... fenômenos...

...fenômenos... fenômenos... fenômenos... fenômenos... fenômenos... fenômenos... fenômenos... fenômenos...

...fenômenos... fenômenos... fenômenos... fenômenos... fenômenos... fenômenos... fenômenos... fenômenos...

...fenômenos... fenômenos... fenômenos... fenômenos... fenômenos... fenômenos... fenômenos... fenômenos...



Obj 22, a nave em forma de disco, fotografada sobre o lago de São...

Uma seqüência de fatos fantásticos

Metrôpoli de 1978... A Grande Marabá... Três dias depois... fenômenos... fenômenos... fenômenos...

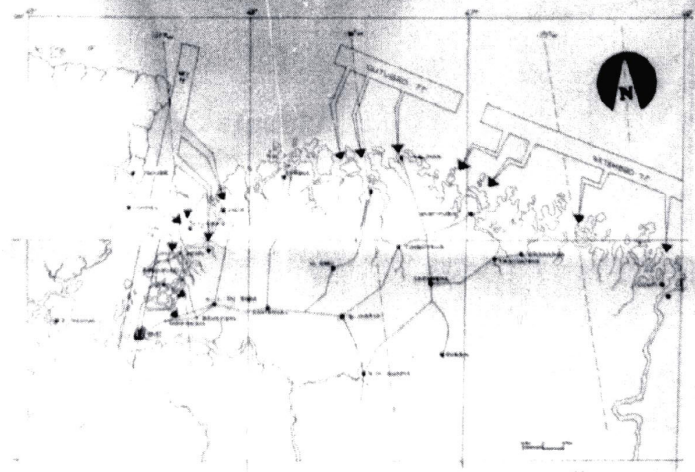
...fenômenos... fenômenos... fenômenos... fenômenos... fenômenos... fenômenos... fenômenos... fenômenos...

...fenômenos... fenômenos... fenômenos... fenômenos... fenômenos... fenômenos... fenômenos... fenômenos...

...fenômenos... fenômenos... fenômenos... fenômenos... fenômenos... fenômenos... fenômenos... fenômenos...

...fenômenos... fenômenos... fenômenos... fenômenos... fenômenos... fenômenos... fenômenos... fenômenos...

...fenômenos... fenômenos... fenômenos... fenômenos... fenômenos... fenômenos... fenômenos... fenômenos...



Mapa da região... presença de discos no Pará... fenômenos... fenômenos... fenômenos...

Amanhã: As estranhas "coincidências"

CONFIDENCIAL

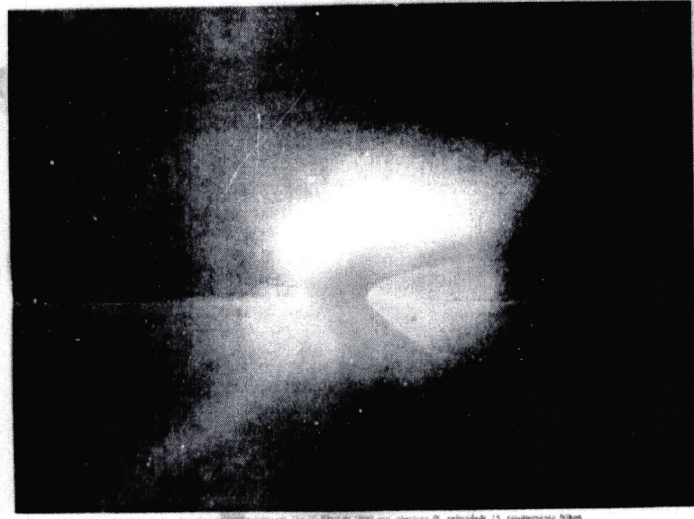
ANEXO 2 - Fls 16



# O ESTADO DO PARA

Governo não permite mudanças nas reformas

## Estrangulada e morta no cemitério



Três corpos foram encontrados mortos recentemente. Uma delas, Maria Lúcia, afirma que ela foi estrangulada junto à sepultura da filha. Os corpos são dois e foram encontrados há dois dias em um cemitério: se encontrava amarrada pelas mãos ao poleiro de um fétil; morto há sete meses, possivelmente, em Salvador, por estrangulamento. Ela reagiu e os outros dois corpos que não conseguiram o que pretendiam, estrangularam-na ali mesmo. Maria Lúcia afirma e não pôde sustentar a alegação, que foi imediatamente articulada para a polícia pelos acusados, para dar a ideia de que ela foi morta por estrangulamento. Tinha, porém, um dos acusados, com uma escova de dentes, com a qual participou, com Lúcia, na noite, esta teria caído do cemitério. Calções na noite, um pedaço de cabelo de um acusado que foi encontrado nas mãos e marcos no pésoço da vítima a corroboram. (Página 2)

### O passeio dos discos roudores

A "Invasão" dos discos roudores ao Pará aconteceu no dia 10 de setembro de ano passado, na cidade de Viseu. Uma das áreas onde aconteceu a população de para outros pontos do interior do Pará foram chamados para chegar a região de Viseu. Hoje há um movimento em as repartições são regulares desde o dia 10 de outubro do ano passado. Hoje o movimento ainda continua, embora seja limitado. (Página 2)

Na página de desta edição de 10 de setembro

### O mérito da nova dona da Copa



Um novo mérito da nova dona da Copa... (Text continues with details about the competition and its organizers.)



### Emoção no sepultamento de Lidia Falesi

Emoção no sepultamento de Lidia Falesi... (Text describes the funeral and the emotional reactions of those present.)

NESTA EDIÇÃO

**CONFIDENCIAL**


ANEXO 2 - Fls 17

RELATÓRIO OVNI

IMPrensa LOCAL

JORNAL - O ESTADO DO PARÁ

DATA - 27 Jun 1978




# O ESTADO DO PARÁ

Comissário prende e sevicia em Muaná



## BARCOS AMERICANOS APREENDIDOS NO PARÁ



Discos: opiniões coincidentes



NESTA  
EDICAO

**CONFIDENCIAL**

ANEXO 2 - Fls 18

RELATÓRIO OVNI

IMPRENSA LOCAL

JORNAL - O ESTADO DO PARÁ

DATA - 27 Jun 1978



# ESPECIAL

Trabalho de filmes e materiais recolhidos  
para uma reportagem sobre o  
fenômeno dos objetos de aparência  
não-identificados e sua possível origem.

## As estranhas coincidências

Em uma noite de calor e chuva, um jovem de nome Ramatis, estudante de Física, estava em sua casa, quando viu um objeto luminoso no céu. O objeto parecia ser um avião, mas não emitia nenhum som. Ele ficou observando o objeto por alguns minutos, até que ele desapareceu. Ramatis ficou muito curioso e decidiu investigar o fenômeno. Ele procurou informações sobre objetos não-identificados e descobriu que eles eram muito comuns em todo o mundo. Ele decidiu escrever um artigo sobre o assunto e enviá-lo para uma revista de ciência. O artigo foi publicado e recebeu muita atenção. Ramatis ficou muito feliz e decidiu continuar pesquisando sobre o assunto.

Em outra ocasião, um jovem de nome Alberto estava em sua casa, quando viu um objeto luminoso no céu. O objeto parecia ser um avião, mas não emitia nenhum som. Ele ficou observando o objeto por alguns minutos, até que ele desapareceu. Alberto ficou muito curioso e decidiu investigar o fenômeno. Ele procurou informações sobre objetos não-identificados e descobriu que eles eram muito comuns em todo o mundo. Ele decidiu escrever um artigo sobre o assunto e enviá-lo para uma revista de ciência. O artigo foi publicado e recebeu muita atenção. Alberto ficou muito feliz e decidiu continuar pesquisando sobre o assunto.

Em uma terceira ocasião, um jovem de nome Ramatis estava em sua casa, quando viu um objeto luminoso no céu. O objeto parecia ser um avião, mas não emitia nenhum som. Ele ficou observando o objeto por alguns minutos, até que ele desapareceu. Ramatis ficou muito curioso e decidiu investigar o fenômeno. Ele procurou informações sobre objetos não-identificados e descobriu que eles eram muito comuns em todo o mundo. Ele decidiu escrever um artigo sobre o assunto e enviá-lo para uma revista de ciência. O artigo foi publicado e recebeu muita atenção. Ramatis ficou muito feliz e decidiu continuar pesquisando sobre o assunto.

### A repercussão



O que diz a escola de Ramatis



**CONFIDENCIAL**

RELATÓRIO OVNI

IMPRENSA LOCAL

JORNAL - O ESTADO DO PARÁ

DATA - 28 Jun 1978



# O ESTADO DO PARÁ

**OAB condena arbitrio nas reformas**

O OAB condenou, em nota de seu Conselho Federal, o arbitrio ainda existente no projeto de reformas do Conselho e Ministério de Arrendatários. **Arquife Macedo**, disse apoiar as reformas, e o senador **Petrônio Portella**, quando a empreitada se RJ, não deu participação na abertura. (Página 4)



Portella, novo rumo?

**Passarinho, um franco-atirador de Figueiredo**

Em rápida entrevista à imprensa, o senador **Jarbas Passarinho** admitiu que "o general **José Baptista Figueiredo** pode precisar de mim no Senado como simples franco-atirador", mas que nada há de concreto ainda sobre a possibilidade de ser o líder do Governo. (Página 2)

**Professor denuncia suborno nas estatais**

Funcionários de empresas privadas e estatais do Brasil e norte-americanas receberam suborno, propõem e comissões de empresas multinacionais para importação de bens de consumo em vez de os comprar no mercado doméstico: quem fez a acusação foi o professor de Economia **Werner Boer**, da Universidade de Illinois, Estados Unidos. "É mais vantajoso importar do que comprar aqui, por causa das boas comissões pagas pelas multinacionais", afirmou **Werner**, durante o Seminário sobre Economia da Tecnologia. (Página 2)

## LAURO SODRÉ QUASE EXPLODIU



Na foto, estrelado, o objeto luminoso se desloca rapidamente

De trinta e oito alunos que assistiram aulas no primeiro andar, todos os funcionários e alunos que se achavam na proximidade puderam ser mortos, ou feridos, caso o acidente ocorrido no colégio **Lauro Sodré** não fosse controlado rapidamente pelo Corpo de Bombeiros.

Bombeiros, apenas à tarde. O incêndio, no período, começou com um curto-circuito e ameaçou atingir o local onde estavam estacionadas três garrafas de gás. E só não houve vítimas porque a vice-diretora lançou calma e ordenou. (Página 18)



Controlado o fogo e o curto-circuito, restou o problema das gases

**O homem pega o machado e ataca três turistas em Moscou.** (Página 8)


**Hugo Abreu faz queixa contra Figueiredo por "agressão verbal".** (Página 4)

**Preso em Salinas gang que só assaltava nos hotéis.** (Página 2)

### NESTA EDIÇÃO

**D. Adalgisa é categórica: "eu vi o disco"**

Na quarta reportagem de série que o Estado tem publicado sobre o caso do disco, a senadora **D. Adalgisa** chegou a revelar que ela viu o disco. Ela afirmou que viu o disco em uma das páginas do livro de **Adalgisa** e que ela viu o disco em uma das páginas do livro de **Adalgisa** e que ela viu o disco em uma das páginas do livro de **Adalgisa**.



Os 13 barcos presos, cinco já estão liberados

**Barcos dos EUA estão liberados. (Mas voltarão)**


O capitão **S. Smetman** do barco pesqueiro norte-americano **Midnight II**, que juntamente com outros quatro embarcações da mesma tonalidade deverá ser liberado a qualquer momento, disse ontem que não sabia de ilegalidade de sua pesca de camarão em águas territoriais brasileiras. Você sabia porém, afirmou porque a pesca aqui é altamente lucrativa. Na página 13, a situação dos 11 barcos que a Marinha apreendeu no Pará.

RELATÓRIO OVNI

IMPrensa LOCAL

JORNAL - O ESTADO DO PARÁ

DATA - 28 Jun 1978



# ESPECIAL

## - Eu vi o disco-voador

Um avião branco, com uma única luz vermelha acesa, voava lentamente sobre a cidade de Belém, no Pará, no dia 27 de junho de 1978. O piloto não respondeu às perguntas feitas por um grupo de observadores que se reuniram no aeroporto de Belém. O avião desapareceu sem deixar qualquer rastro.

Segundo relatos, o avião era branco e tinha uma única luz vermelha acesa na parte inferior. Ele voava lentamente e parecia estar em um círculo. Os observadores tentaram contatar o piloto, mas não obtiveram resposta.

O avião desapareceu sem deixar qualquer rastro. Os observadores ficaram muito surpresos com o que viram e acreditam que se tratava de um objeto não identificado (OVNI).



**MAIS QUERIDOS**

Um avião branco, com uma única luz vermelha acesa, voava lentamente sobre a cidade de Belém, no Pará, no dia 27 de junho de 1978. O piloto não respondeu às perguntas feitas por um grupo de observadores que se reuniram no aeroporto de Belém. O avião desapareceu sem deixar qualquer rastro.

Segundo relatos, o avião era branco e tinha uma única luz vermelha acesa na parte inferior. Ele voava lentamente e parecia estar em um círculo. Os observadores tentaram contatar o piloto, mas não obtiveram resposta.

O avião desapareceu sem deixar qualquer rastro. Os observadores ficaram muito surpresos com o que viram e acreditam que se tratava de um objeto não identificado (OVNI).

**PREVISÕES**

Um avião branco, com uma única luz vermelha acesa, voava lentamente sobre a cidade de Belém, no Pará, no dia 27 de junho de 1978. O piloto não respondeu às perguntas feitas por um grupo de observadores que se reuniram no aeroporto de Belém. O avião desapareceu sem deixar qualquer rastro.

Segundo relatos, o avião era branco e tinha uma única luz vermelha acesa na parte inferior. Ele voava lentamente e parecia estar em um círculo. Os observadores tentaram contatar o piloto, mas não obtiveram resposta.

O avião desapareceu sem deixar qualquer rastro. Os observadores ficaram muito surpresos com o que viram e acreditam que se tratava de um objeto não identificado (OVNI).

**INFORMAÇÃO**

Um avião branco, com uma única luz vermelha acesa, voava lentamente sobre a cidade de Belém, no Pará, no dia 27 de junho de 1978. O piloto não respondeu às perguntas feitas por um grupo de observadores que se reuniram no aeroporto de Belém. O avião desapareceu sem deixar qualquer rastro.

Segundo relatos, o avião era branco e tinha uma única luz vermelha acesa na parte inferior. Ele voava lentamente e parecia estar em um círculo. Os observadores tentaram contatar o piloto, mas não obtiveram resposta.

O avião desapareceu sem deixar qualquer rastro. Os observadores ficaram muito surpresos com o que viram e acreditam que se tratava de um objeto não identificado (OVNI).




### Divaldo Franco Acredito...



Divaldo Franco, conhecido por suas habilidades psíquicas, afirmou acreditar em fenômenos paranormais. Ele mencionou a possibilidade de comunicação com o além e a existência de energias invisíveis.

Segundo Franco, ele tem tido experiências com essas forças desde a infância. Ele acredita que a ciência ainda não conseguiu explicar todos os fenômenos que ele testemunha.

### Parapsicólogos vão à baía do Sol



Um grupo de parapsicólogos viajou para a Baía do Sol para realizar pesquisas sobre fenômenos paranormais. Eles afirmaram ter observado atividades incomuns durante sua estadia.

Os pesquisadores relataram experiências com telepatia e clarividência. Eles acreditam que a Baía do Sol é um local propício para tais fenômenos devido às suas características geográficas e energéticas.

**Amanhã: O fim de uma inacreditável aventura.**